DGLAB
ARQUIVO HISTÓRICO ULTRAMARINO

COLEÇÃO DE CARTOGRAFIA IMPRESSA

PT/AHU/CARTI/

A coleção de cartografia impressa do AHU integra ca. de 2322 peças, datadas entre 1584 e 1972, predominantemente dos sécs. XIX e XX, relativas sobretudo a anteriores colónias portuguesas e ainda a outras áreas, destacando-se: Portugal continental (o anterior Reino), Madeira, Açores, Brasil, Cabo Verde, Guiné-Bissau, São João Batista de Ajudá no Benim, São Tomé e Príncipe, Angola, Moçambique, Índia (o anterior Estado português da Índia), Macau e Timor. Nela se incluem desenhos técnicos de arquitetura, urbanismo e engenharia.

A identificação da proveniência das peças nem sempre foi estabelecida. Parte ingressou no AHU por compra ou doação. Um conjunto significativo, de ca. de 215, foi produzido pela Comissão de Cartografia e algumas devem ter sido compradas por este organismo, cujo arquivo terão integrado.

A coleção está organizada por séries geográficas, a que acrescem: Rotas Marítimas, Mares e Oceanos e Vária. O suporte é o papel de tipos diferentes e os processos de impressão são diversos. Algumas peças, assinaladas a vermelho, encontram-se em mau estado de conservação e o acesso ao original está restringido, o mesmo podendo suceder com as de maiores dimensões, assinaladas a verde.

A catalogação variável que agora se disponibiliza resulta geralmente de anteriores descrições, com diversas autorias, várias das quais assinaladas em publicações. Carlos Alberto Silva (AHU) colaborou na descrição e José Sintra (AHU) preparou este ficheiro.

Lisboa, AHU, 26 de Junho de 2017

Ana Canas

DGLAB
ARQUIVO HISTÓRICO ULTRAMARINO

COLEÇÃO DE CARTOGRAFIA IMPRESSA

CABO VERDE

PT/AHU/CARTI/024

PT/AHU/CARTI/024/00121 – Plano hidrográfico do PORTO DA PONTA DO SOL / Comissão de Cartografia, 1900.- Escala de 1 : 10000.

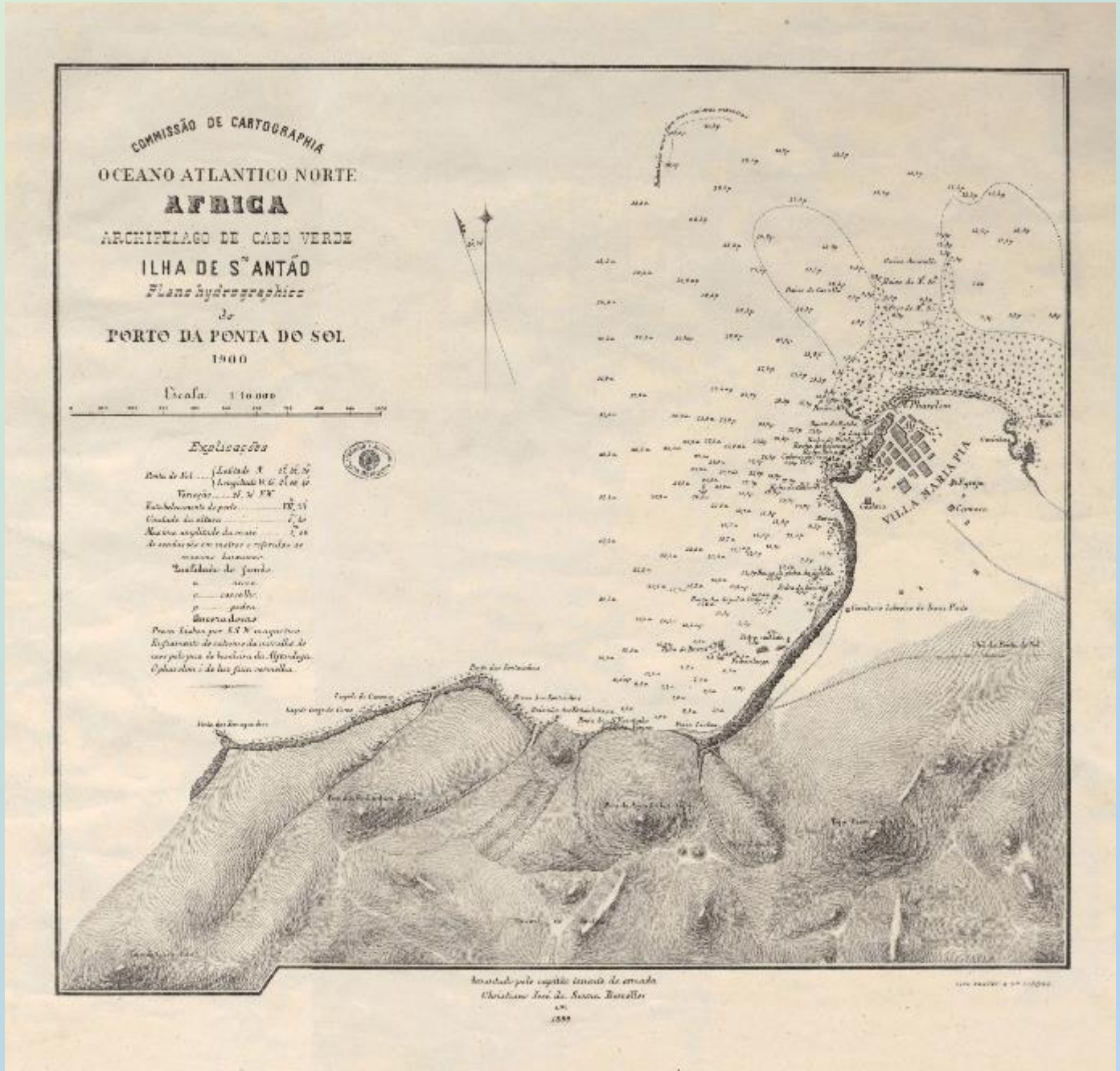

PT/AHU/CARTI/024/00122 – RECONHECIMENTO HYDROGRÁPHICO DO PORTO DOS CARVOEIROS / Comissão de Cartografia, 1905.- Escala de 1 : 3000.

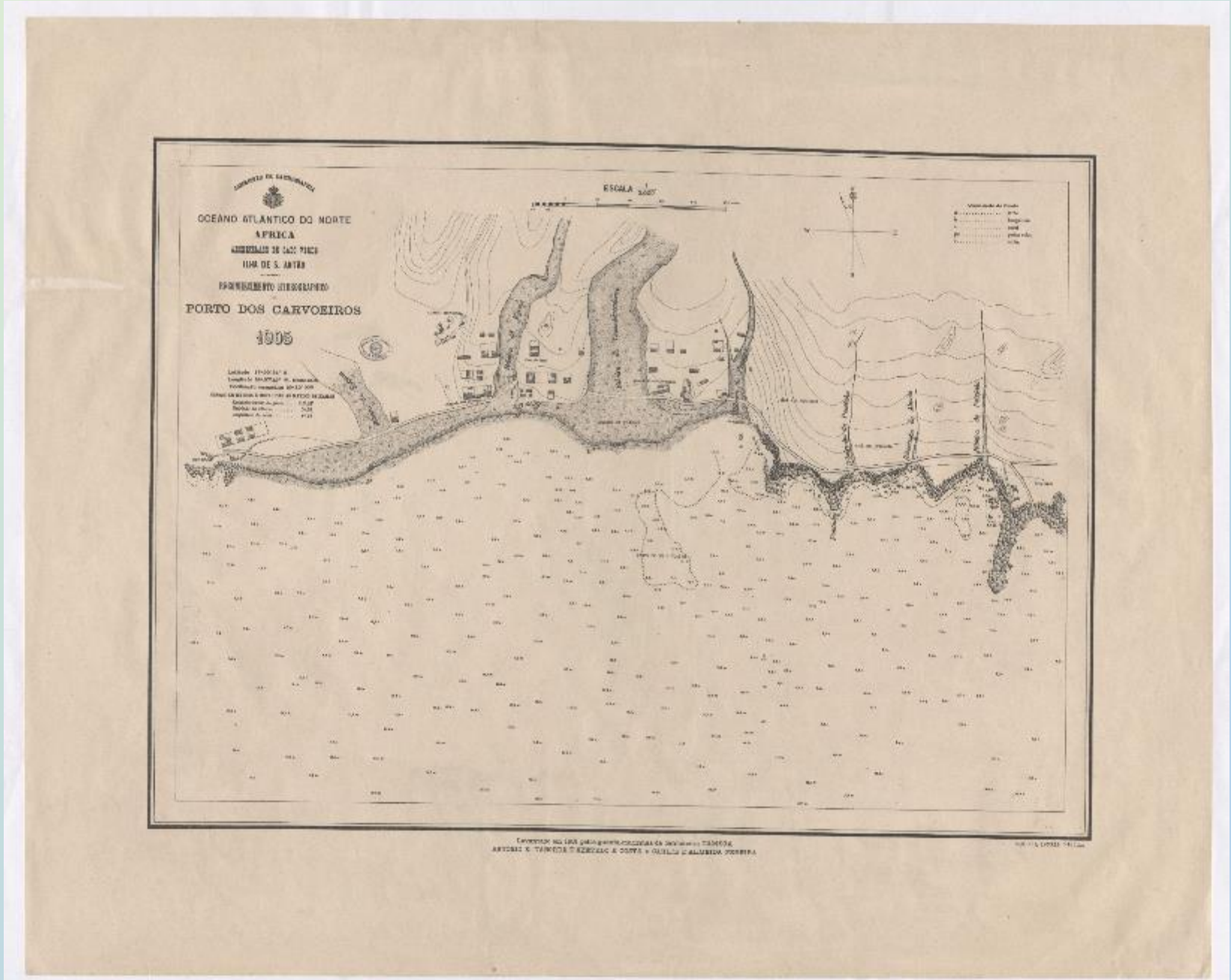

PT/AHU/CARTI/024/00123 – CARTA DA ILHA DE SANTO ANTÃO / Comissão de Cartografia, 1911.- Escala de 1 : 150000.

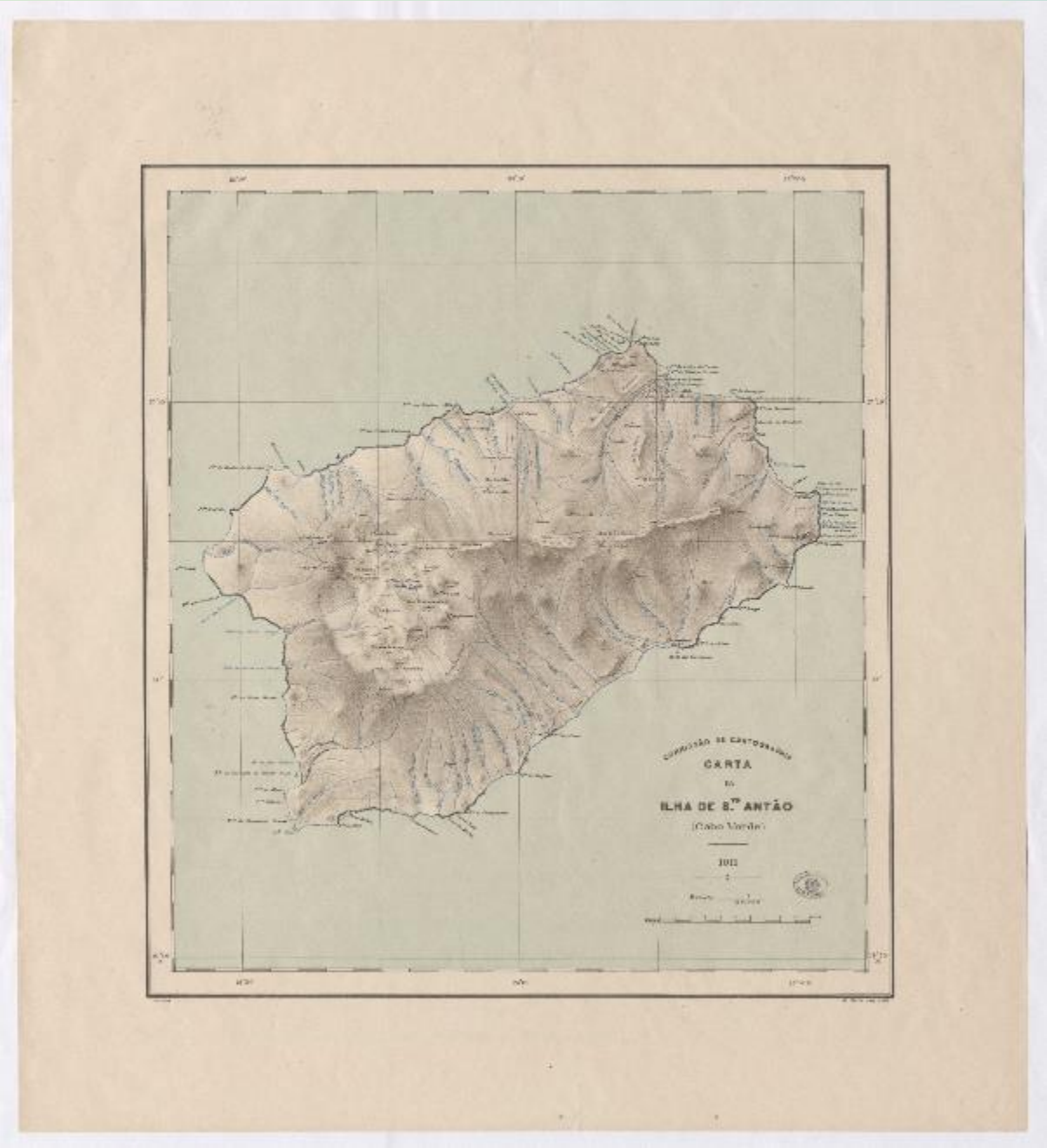

PT/AHU/CARTI/024/00124 – RECONHECIMENTODO PORTO DO PAUL / Comissão de Cartografia, 1914.- Escala de 1 : 5000.

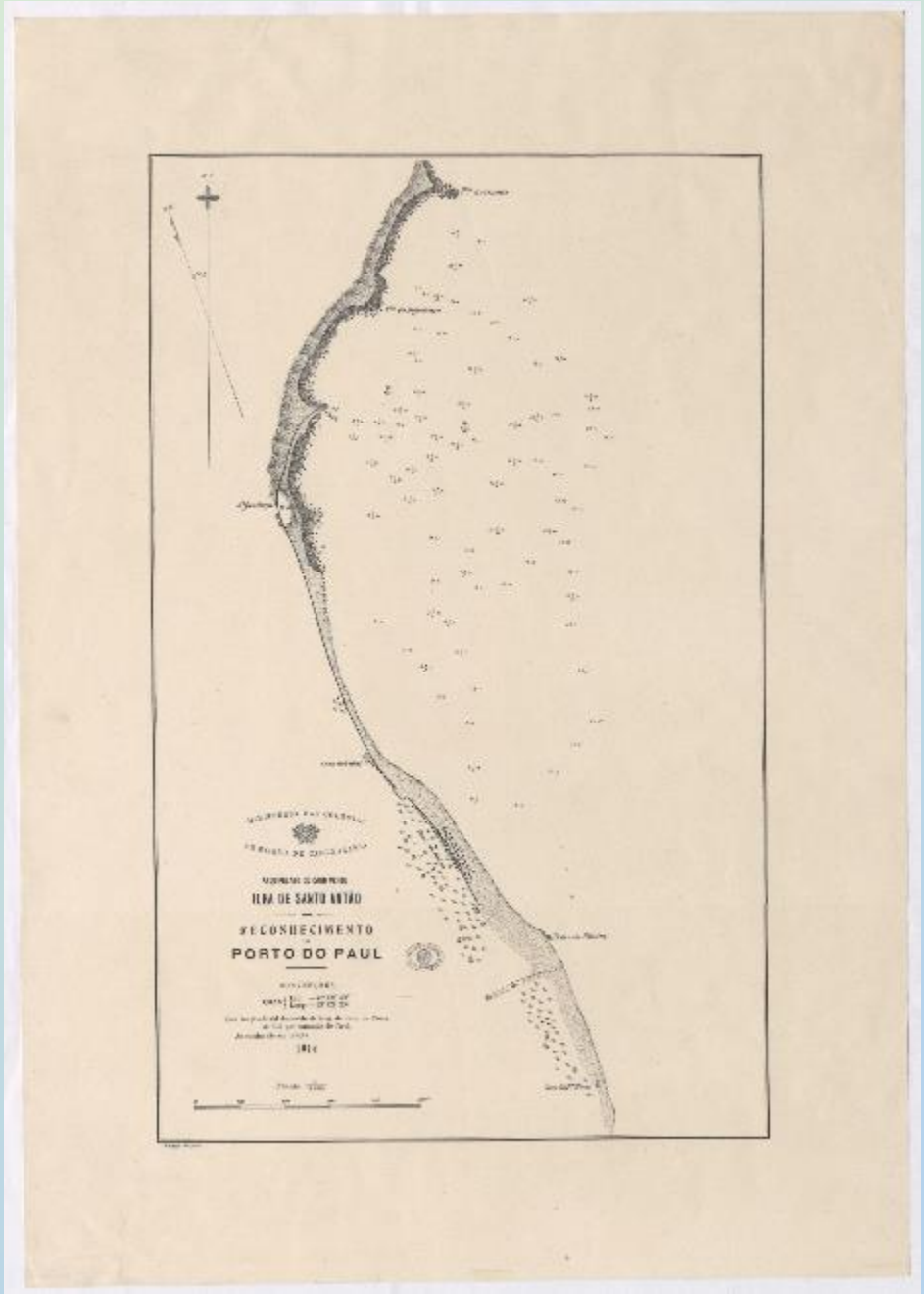

PT/AHU/CARTI/024/00125 – CARTA DA ILHA DE SANTO ANTÃO / Comissão de Cartografia, 1930.- Escala de 1 : 75000.

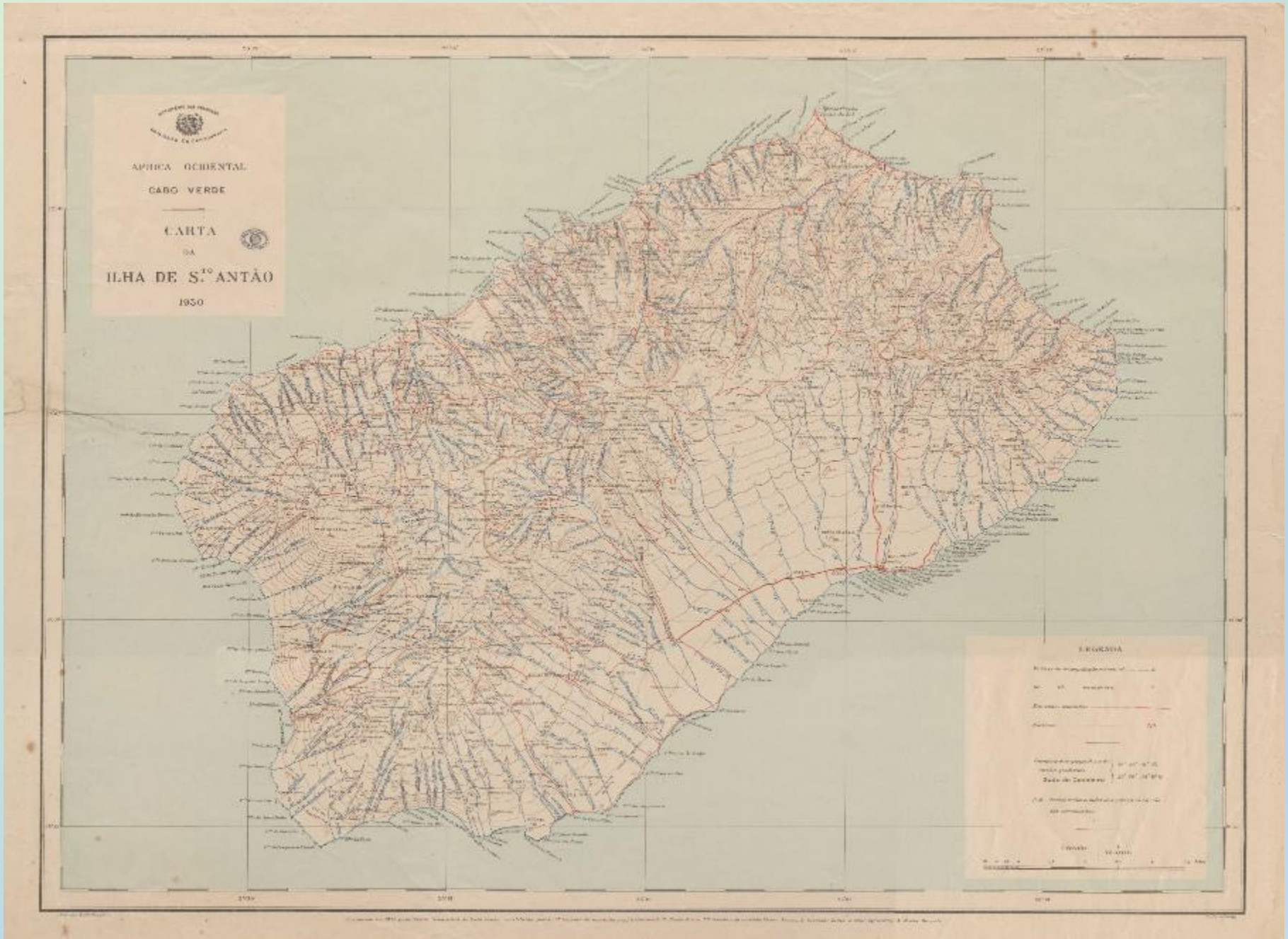

PT/AHU/CARTI/024/00221 – CARTA DA ILHA DE SANTO ANTÃO / Comissão de Cartografia, 1887.- Escala de 1 : 100000.

IMAGEM AINDA NÃO DISPONÍVEL

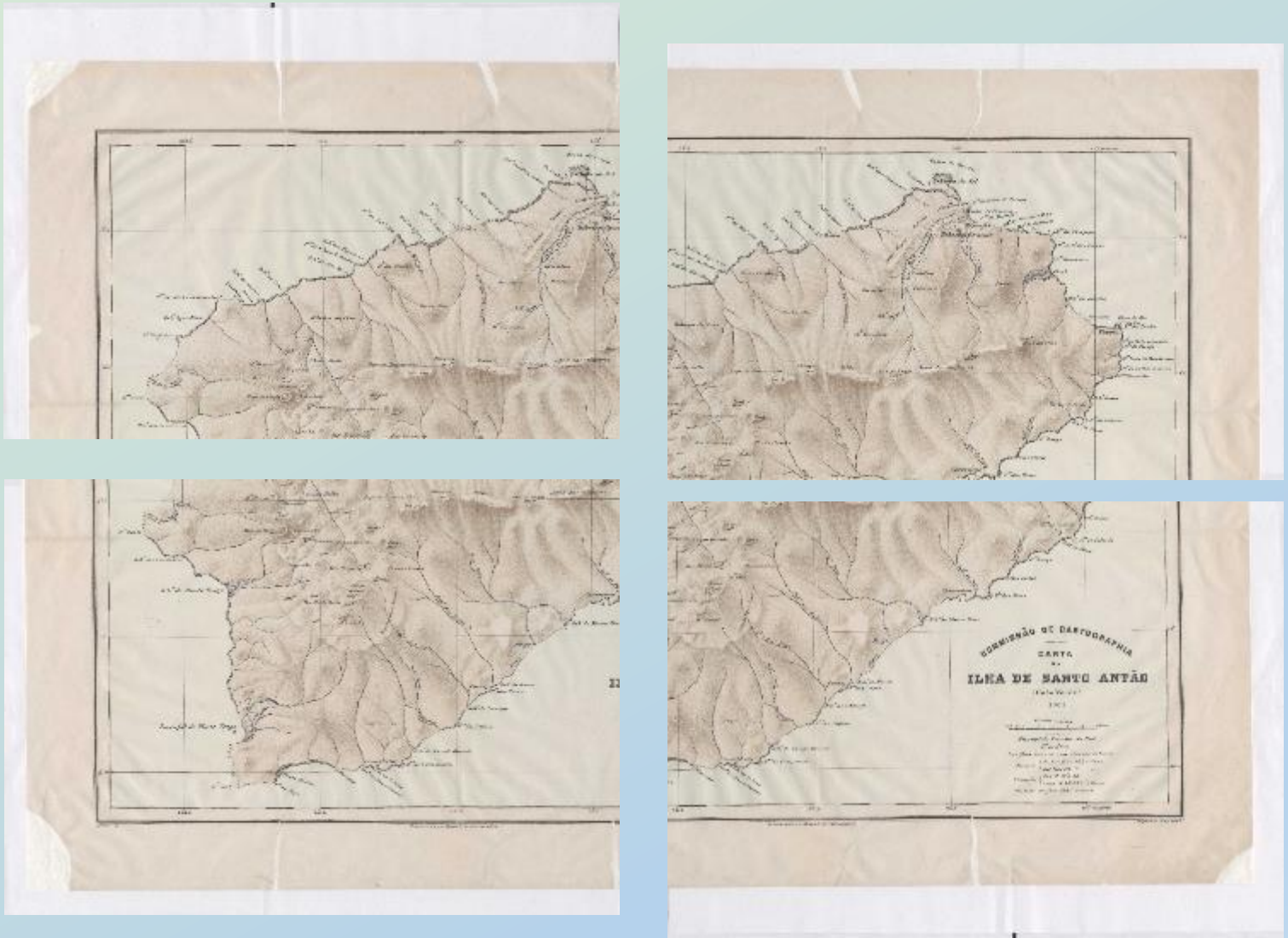

PT/AHU/CARTI/024/00223 – ILHA DE Stº ANTÃO [freguesias], [séc. XX].- Escala indeterminada.- [adquirido a J. C. Silva em 1981].

IMAGEM AINDA NÃO DISPONÍVEL

PT/AHU/CARTI/024/00127 – VILA DE SAL-REI / Sociedade de Geografia de Lisboa, 1888.- Escala de 1 : 2500.

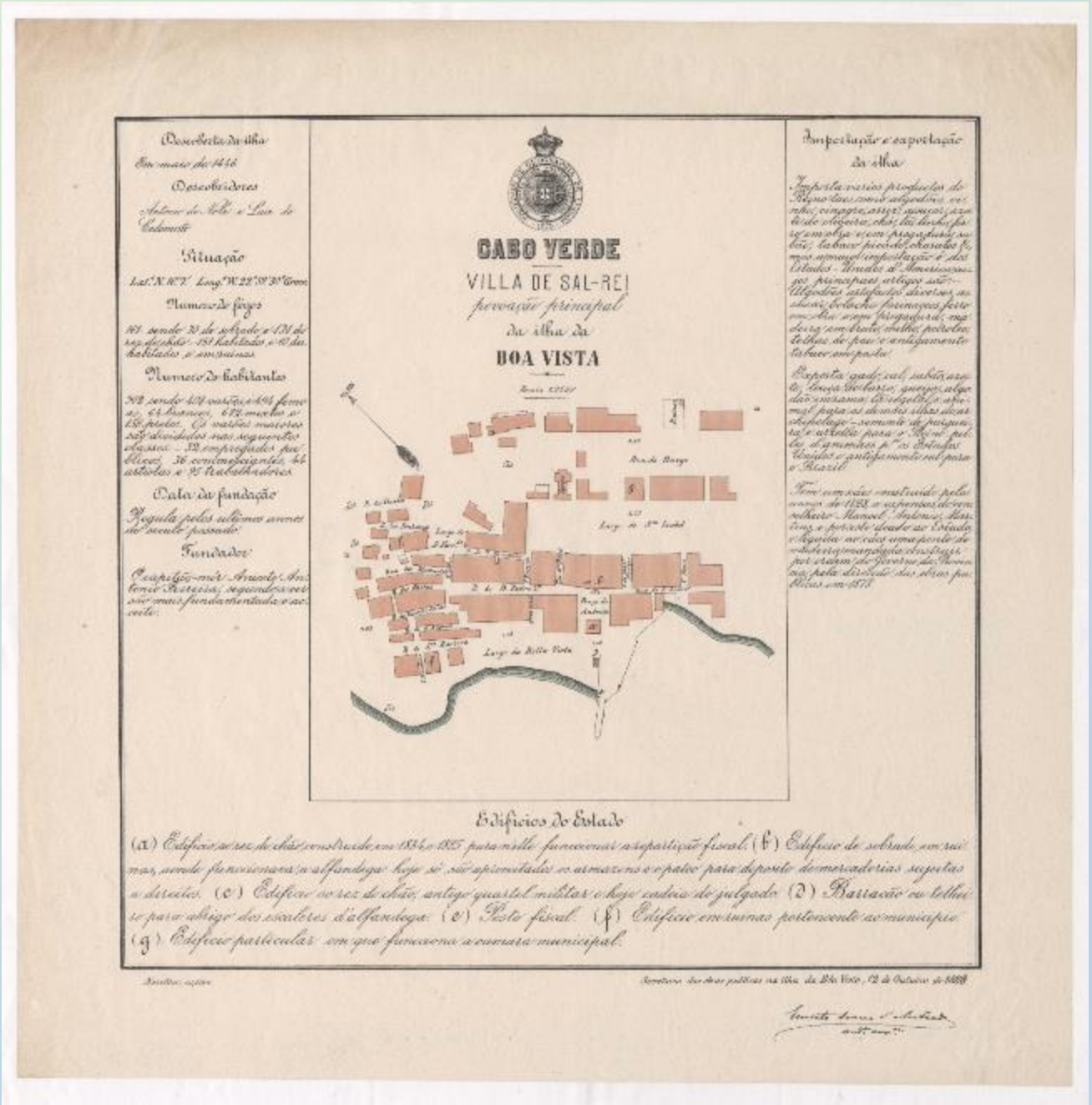

PT/AHU/CARTI/024/00128 – CARTA DA ILHA DA BOA VISTA / Comissão de Cartografia, 1888.- Escala de 1 : 100000.

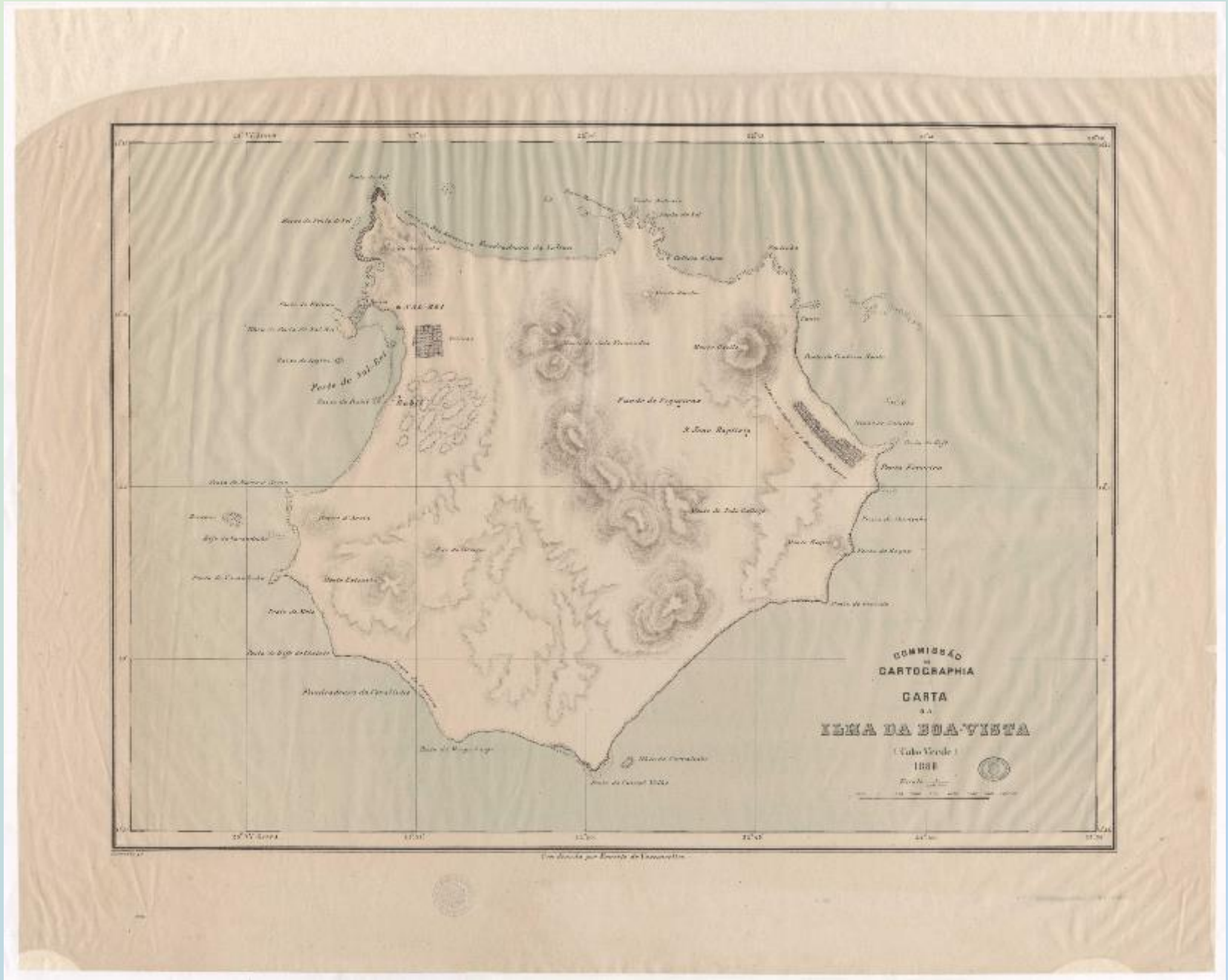

PT/AHU/CARTI/024/00129 – RECONHECIMENTO HYDROGRÁPHICO DO PORTO DE SAL-REI / Comissão de Cartografia, 1905.- Escala de 1 : 20000.

PT/AHU/CARTI/024/00130 – CARTA DA ILHA DA BOA VISTA / Comissão de Cartografia, 1911.- Escala de 1 : 150000.

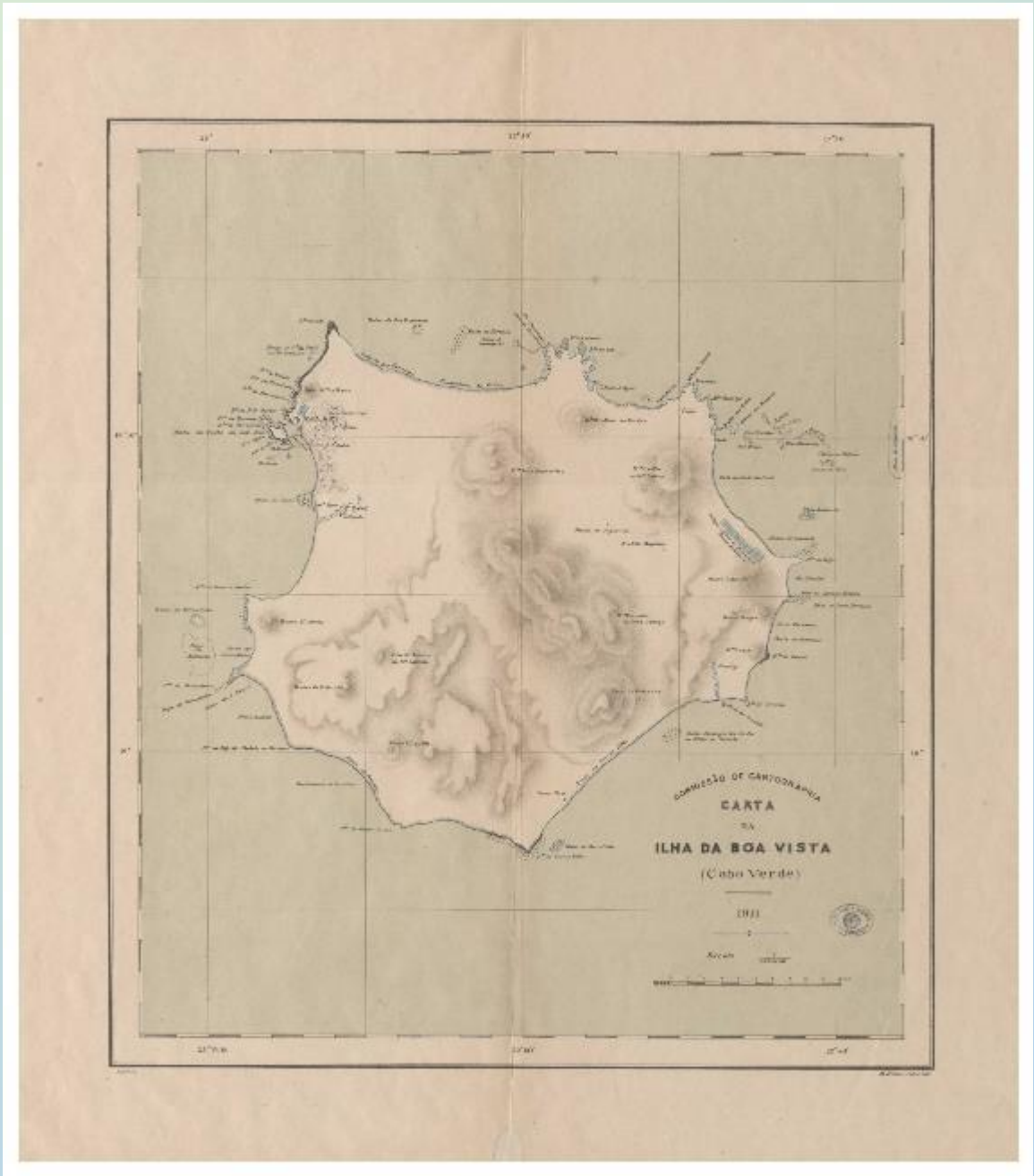

PT/AHU/CARTI/024/00131 – CARTA DA ILHA DA BOA VISTA / Comissão de Cartografia, 1924.- Escala de 1 : 100000.

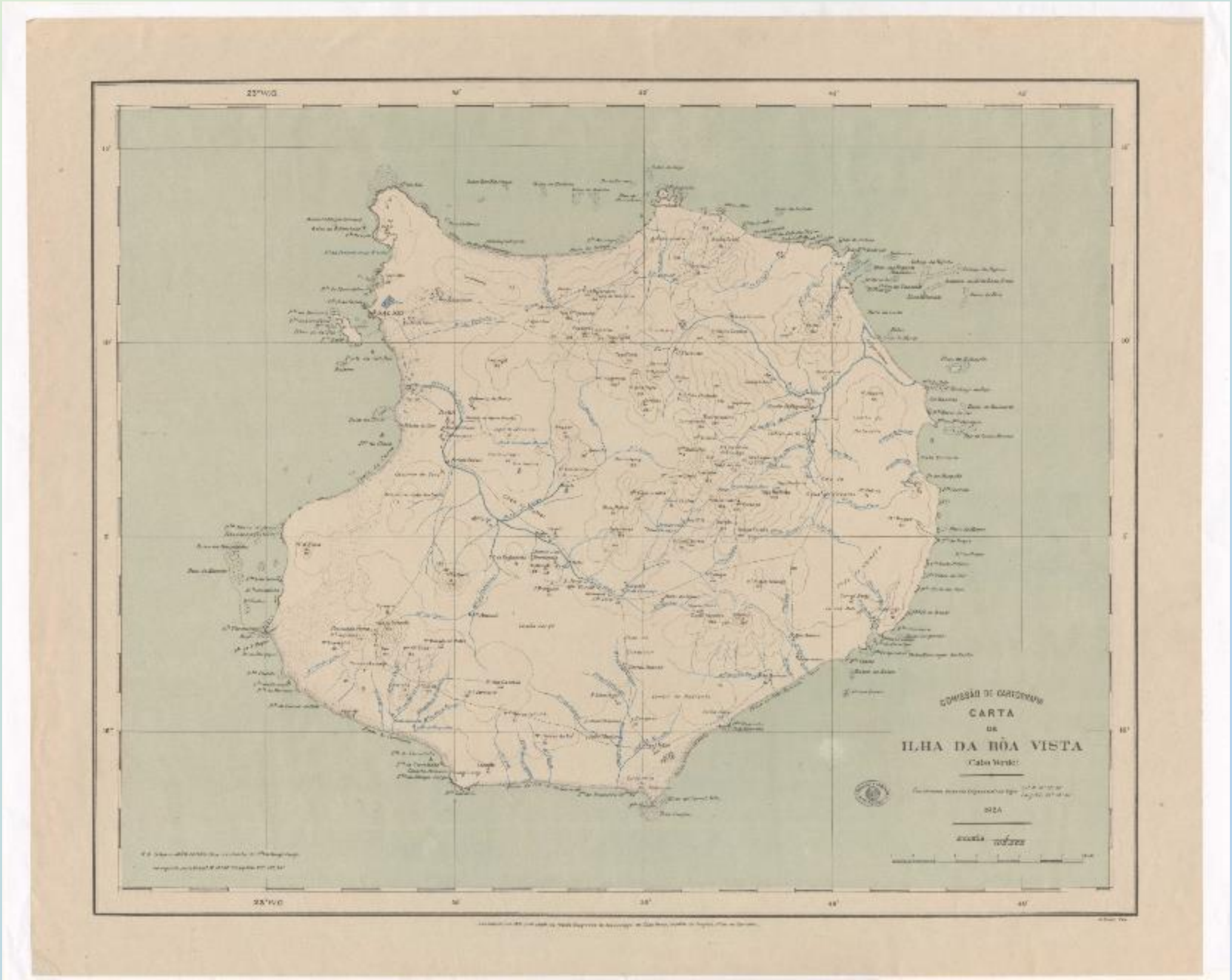

PT/AHU/CARTI/024/00132 – CARTA DA ILHA DA BOA VISTA / Junta das Missões Geográficas e de Investigações Coloniais, 1937.- Escala de 1 : 100000.

IMAGEM AINDA NÃO DISPONÍVEL

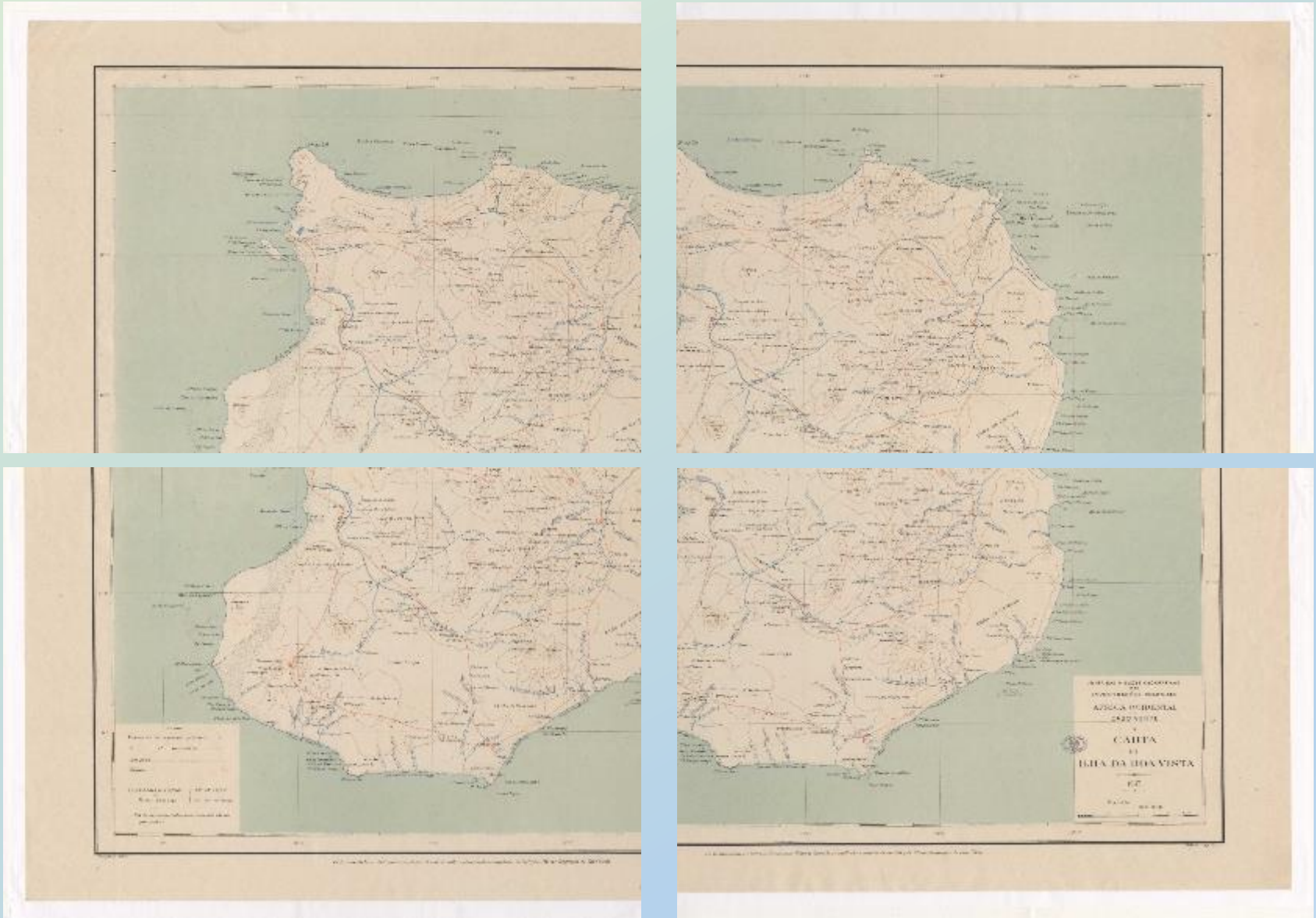

PT/AHU/CARTI/024/00224 – ILHA DA BÔA VISTA [freguesias], [séc. XX].- Escala indeterminada.- [adquirido a J. C. Silva em1981].

IMAGEM AINDA NÃO DISPONÍVEL

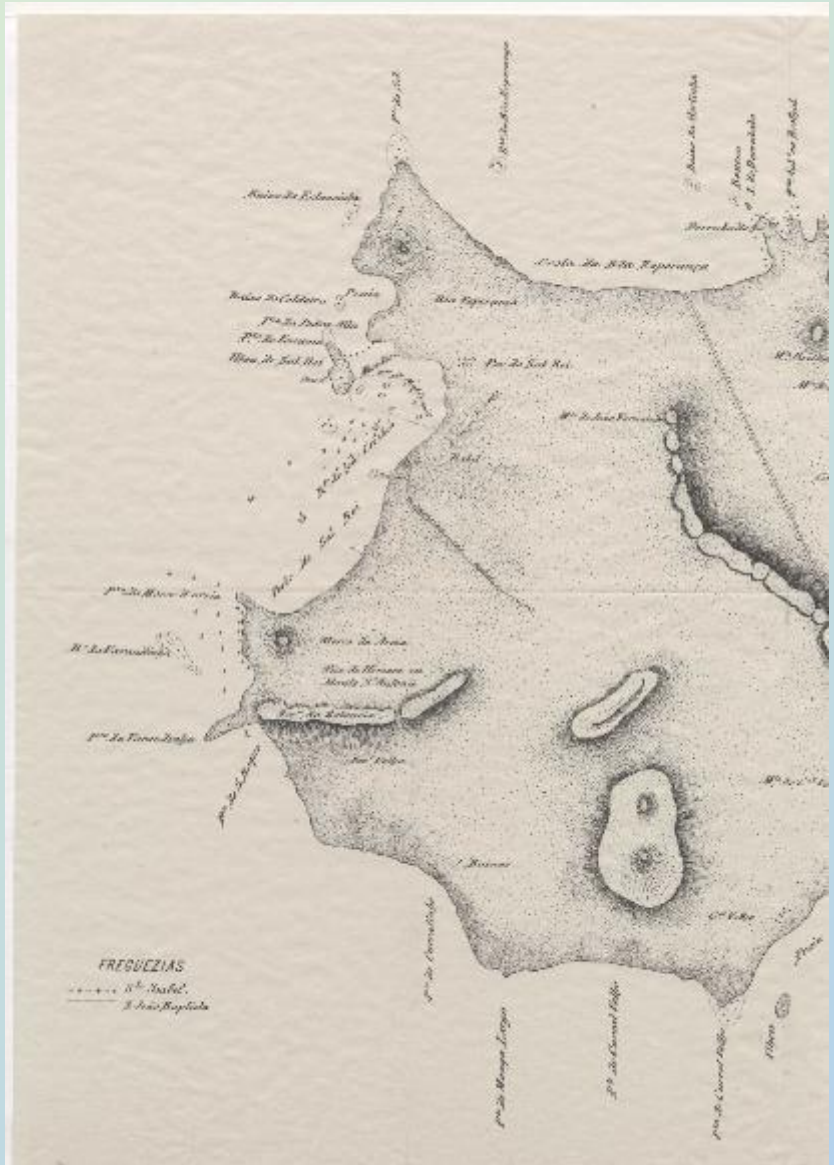

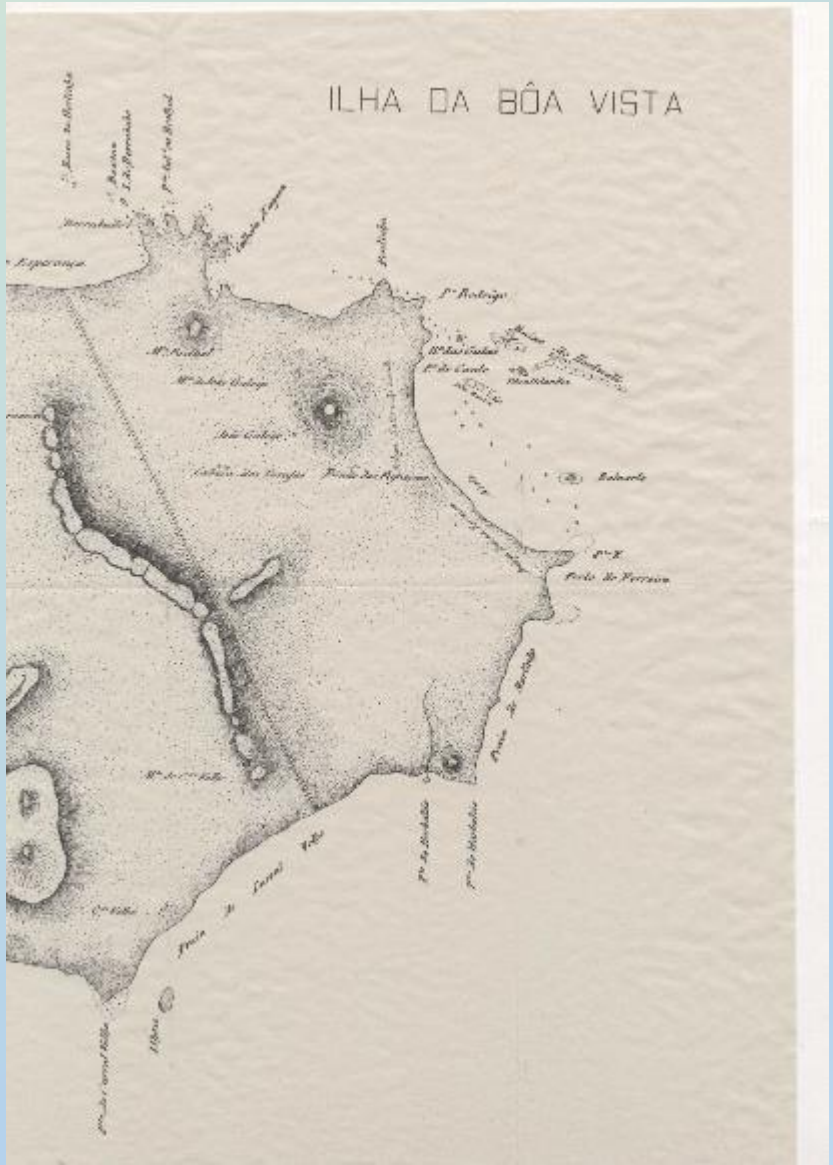

PT/AHU/CARTI/024/00133 – Plano hidrográfico do FAJÃO D'AGUA / Comissão de Cartografia, 1890.- escala de 1 : 3000.

IMAGEM AINDA NÃO DISPONÍVEL

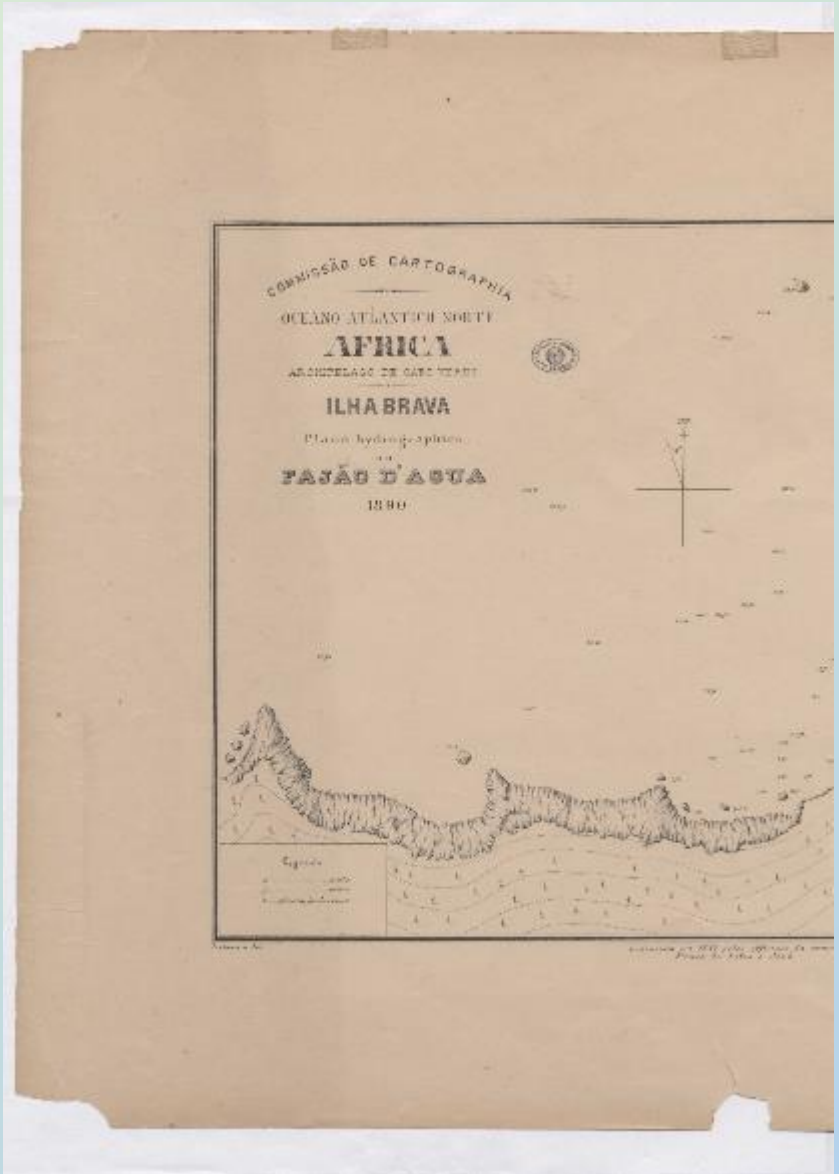

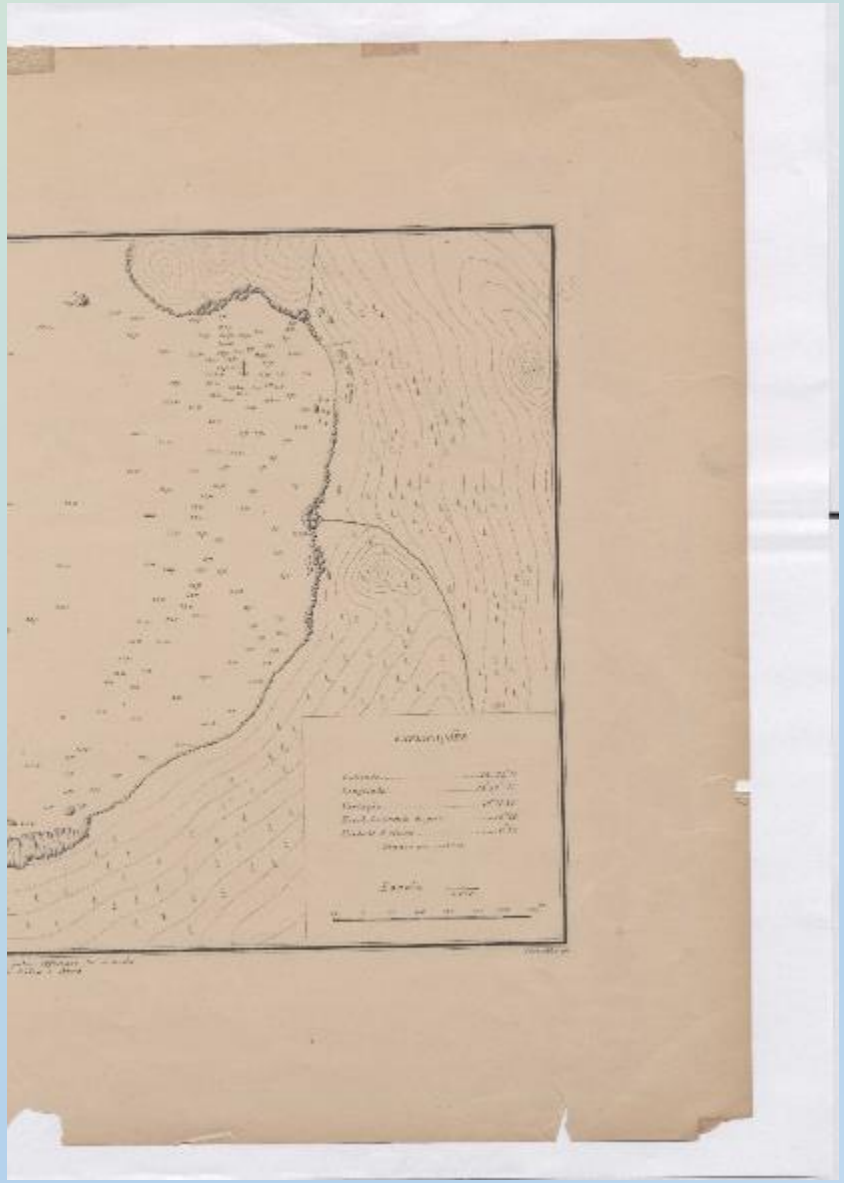

PT/AHU/CARTI/024/00134 – CARTA DA ILHA BRAVA / Comissão de Cartografia, 1891.- Escala de 1 : 100000.

IMAGEM AINDA NÃO DISPONÍVEL

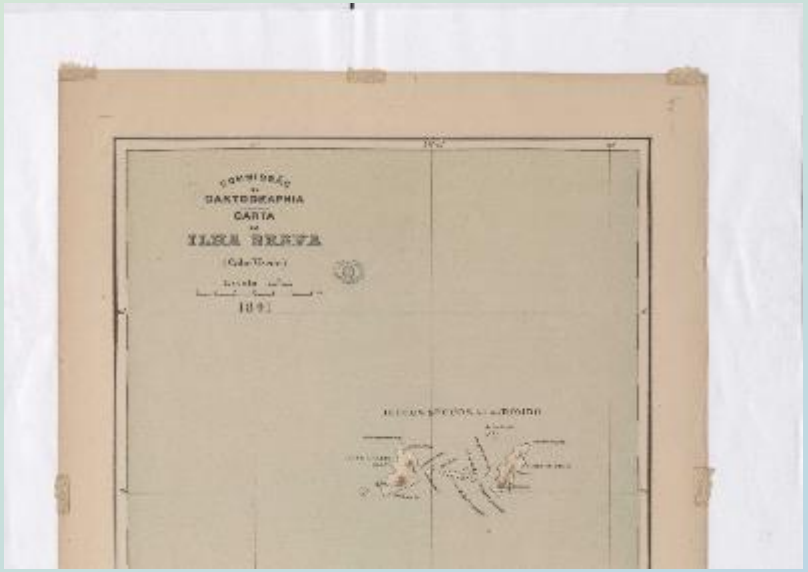

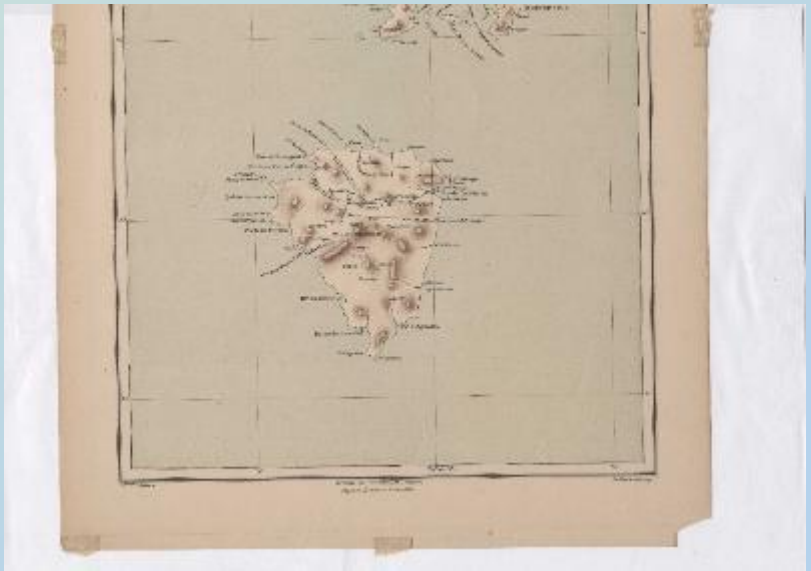

PT/AHU/CARTI/024/00135 – PLANTA HYDROGRAPHICA DO PORTO DA FURNA / Comissão de Cartografia, 1894.- Escala de 1 : 2000.

IMAGEM AINDA NÃO DISPONÍVEL

PT/AHU/CARTI/024/00137 – CARTA DA ILHA BRAVA E DOS ILHEUS SECOS OU DO ROMBO / Comissão de Cartografia, 1916.- Escala de 1 : 80000.

IMAGEM AINDA NÃO DISPONÍVEL

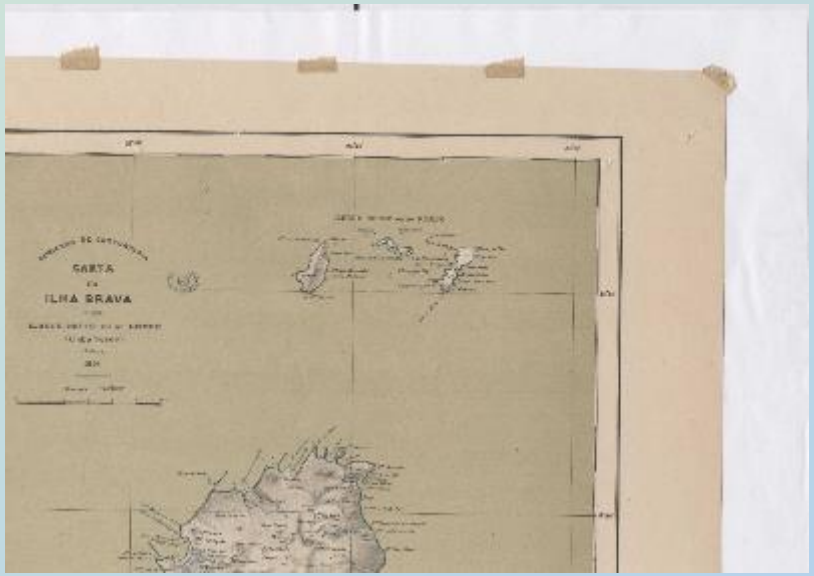

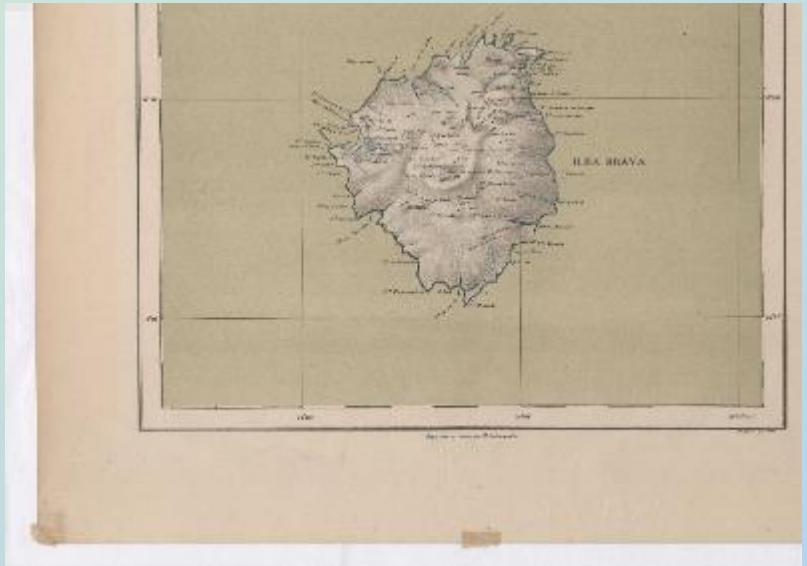

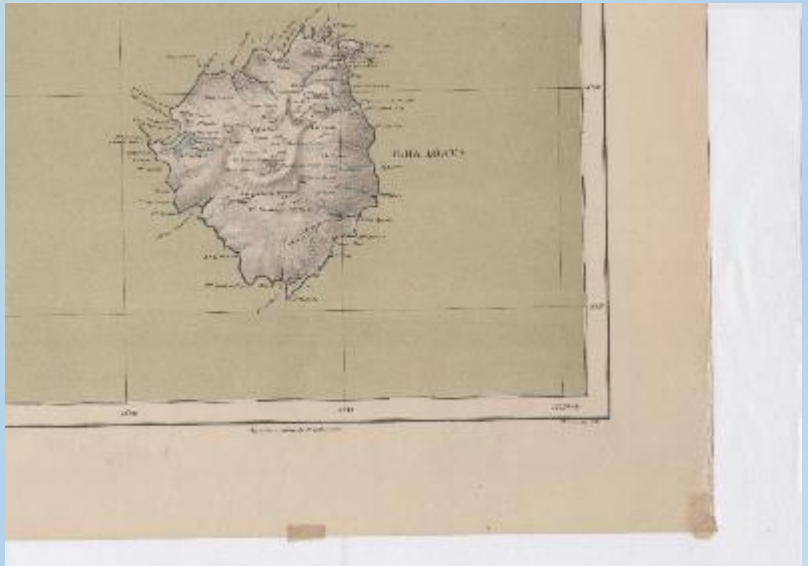

PT/AHU/CARTI/024/00225 – ILHA BRAVA [freguesias], [séc. XX].- Escala indeterminada.- [adquirido a J. C. Silva em 1981].

IMAGEM AINDA NÃO DISPONÍVEL

PT/AHU/CARTI/024/00143 – PORTO DE VALE DE CAVALEIROS / Comissão de Cartografia, 1917.- Escala de 1 : 1 500.

IMAGEM AINDA NÃO DISPONÍVEL

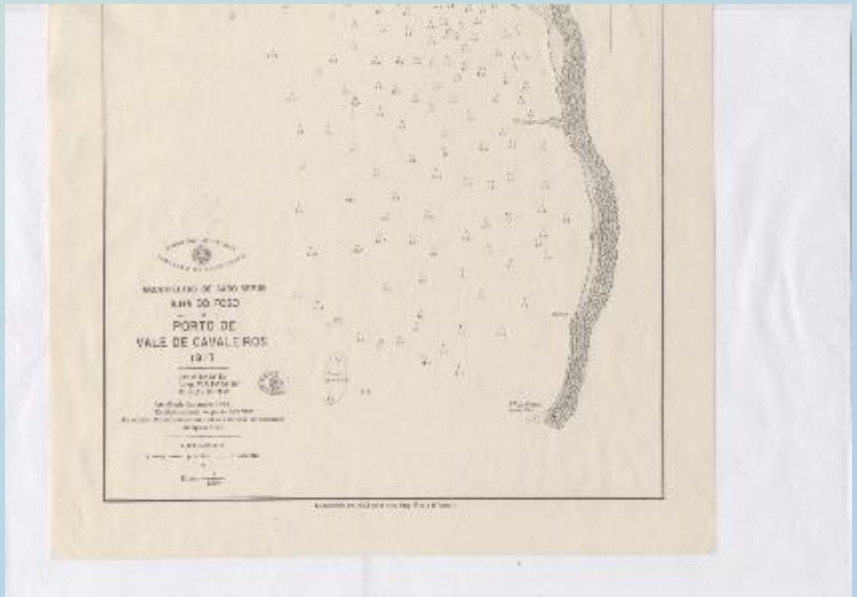

PT/AHU/CARTI/024/00226 – ILHA DO FOGO [freguesias], [séc. XX].- Escala indeterminada.

IMAGEM AINDA NÃO DISPONÍVEL

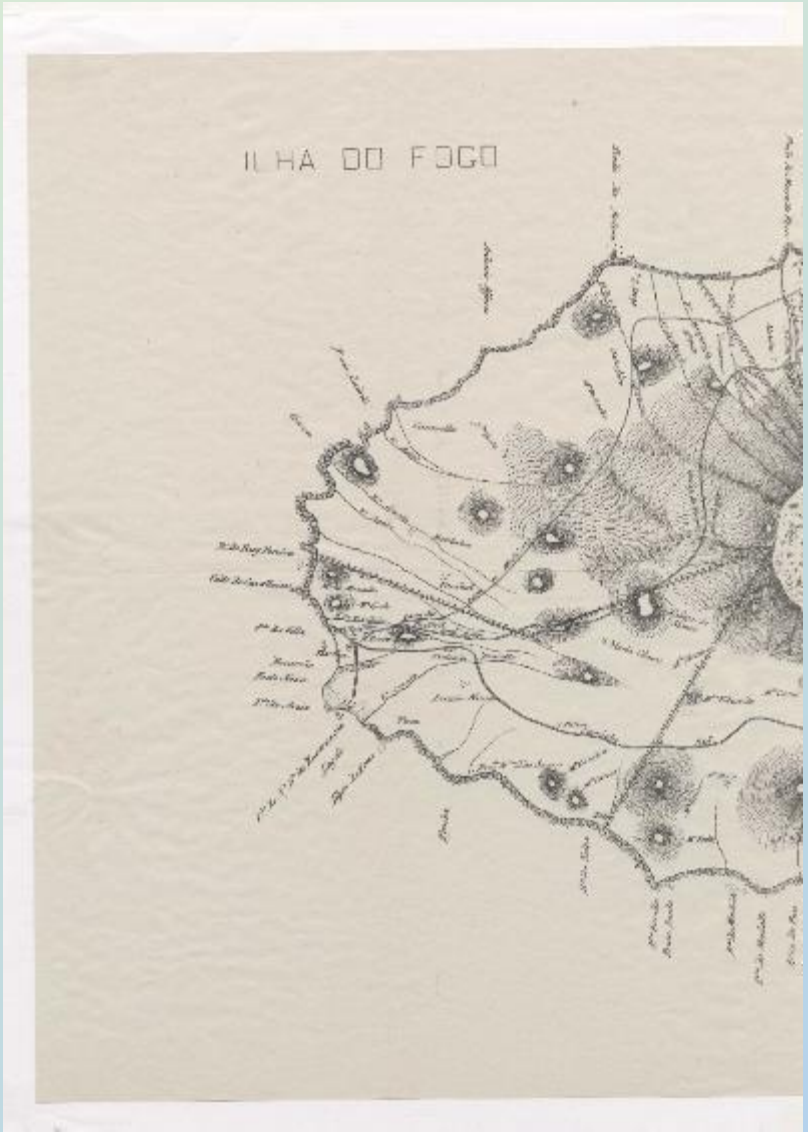

PT/AHU/CARTI/024/00233 – PORTO DE VALE DE CAVALEIROS / Comissão de Cartografia, 1917 [ICP].

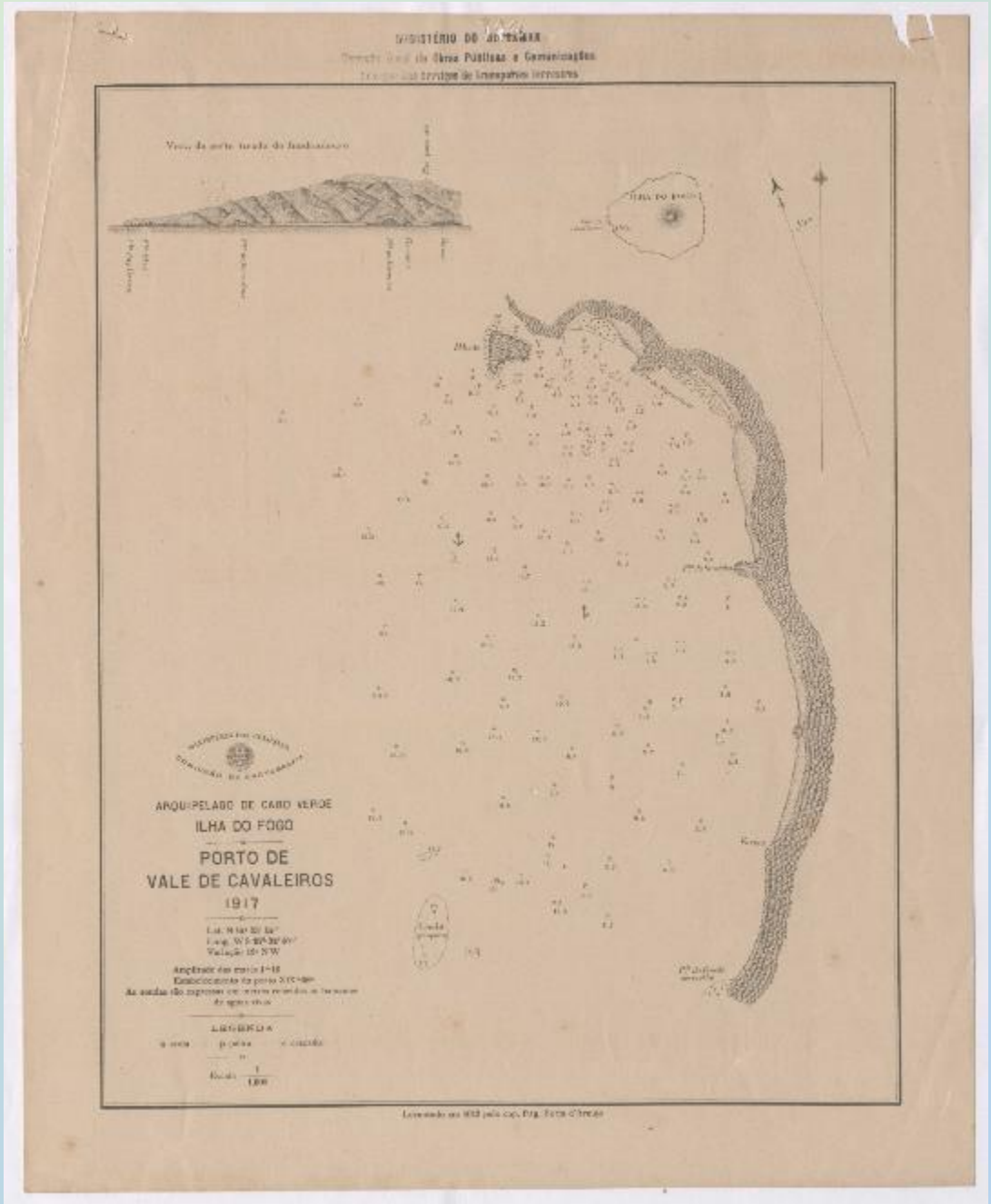

PT/AHU/CARTI/024/00147 – CARTA DA ILHA DE SANTA LUZIA e dos ILHÉUS BRANCO E RAZO / Comissão de Cartografia, 1916.- Escala de 1 : 80000.

IMAGEM AINDA NÃO DISPONÍVEL





PT/AHU/CARTI/024/00148 – CARTA DA ILHA DE SANTA LUZIA e ilhéus BRANCO E RAZO / Comissão de Cartografia, 1930.- Escala de 1 : 75000.

IMAGEM AINDA NÃO DISPONÍVEL

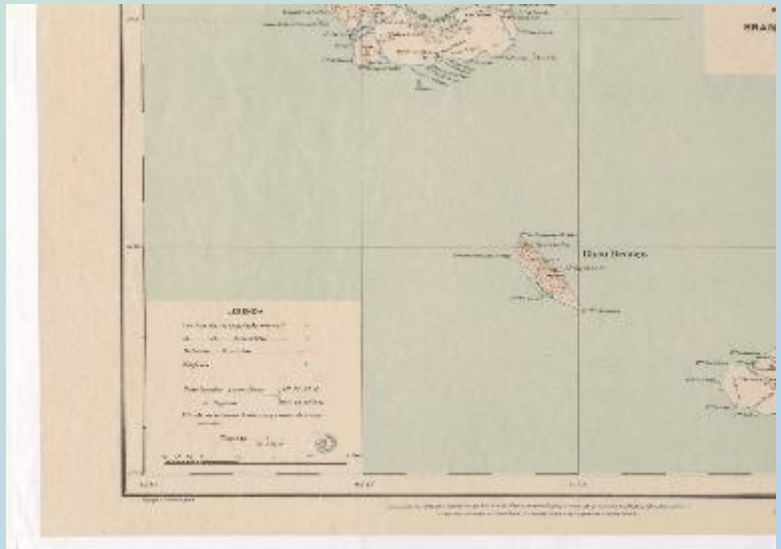

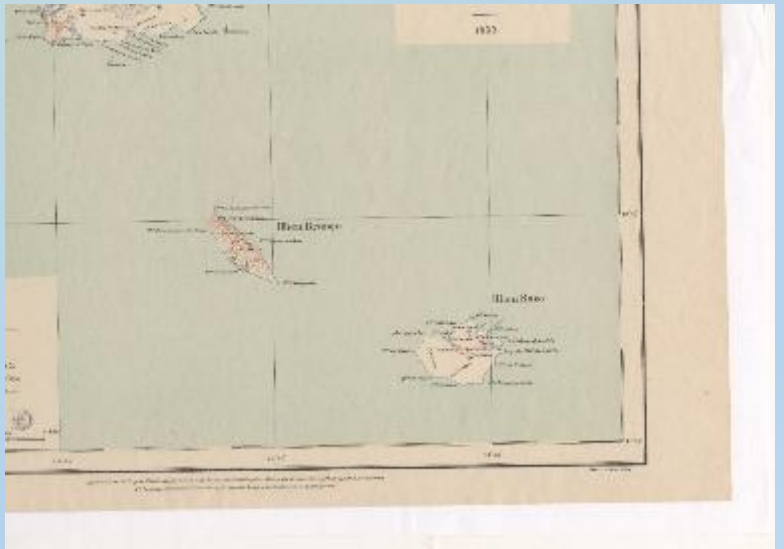

PT/AHU/CARTI/024/00227 – ILHA DE STª LUZIA, [séc. XX].- Escala indeterminada.

IMAGEM AINDA NÃO DISPONÍVEL

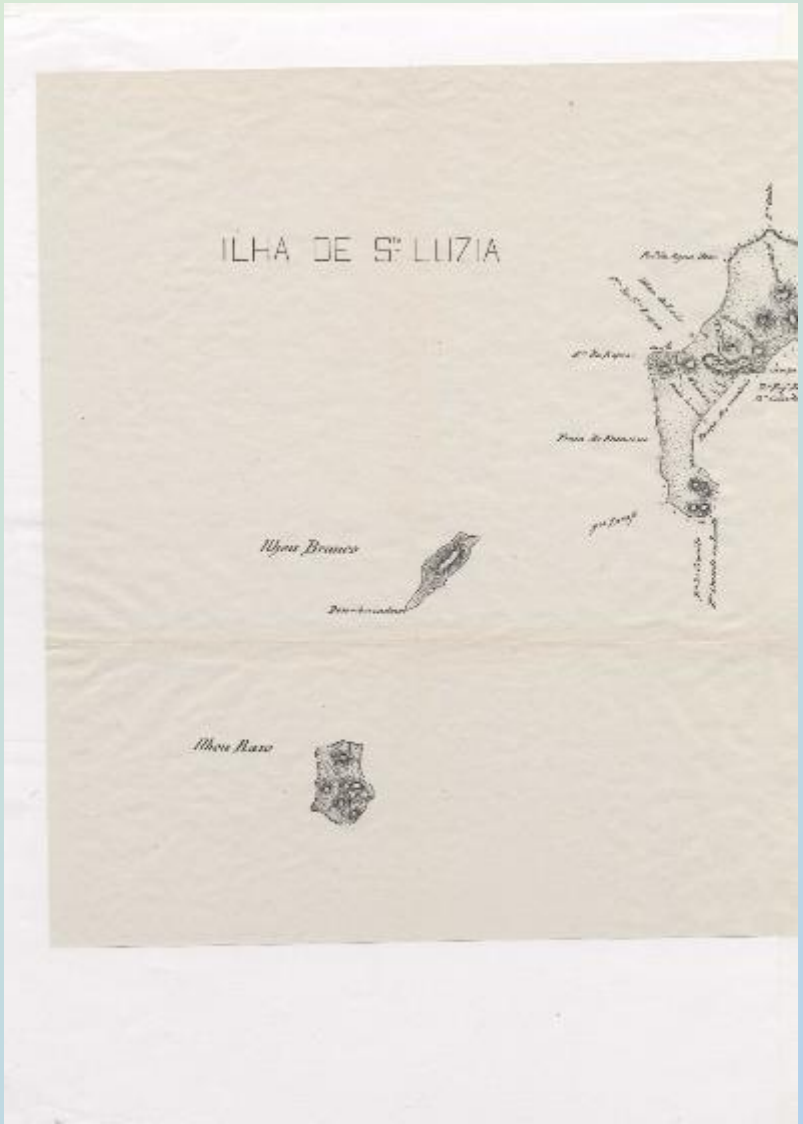

PT/AHU/CARTI/024/00149 – Plano hydrographico do PORTO INGLEZ / Comissão de Cartografia, 1902.- Escala de 1 : 10000.

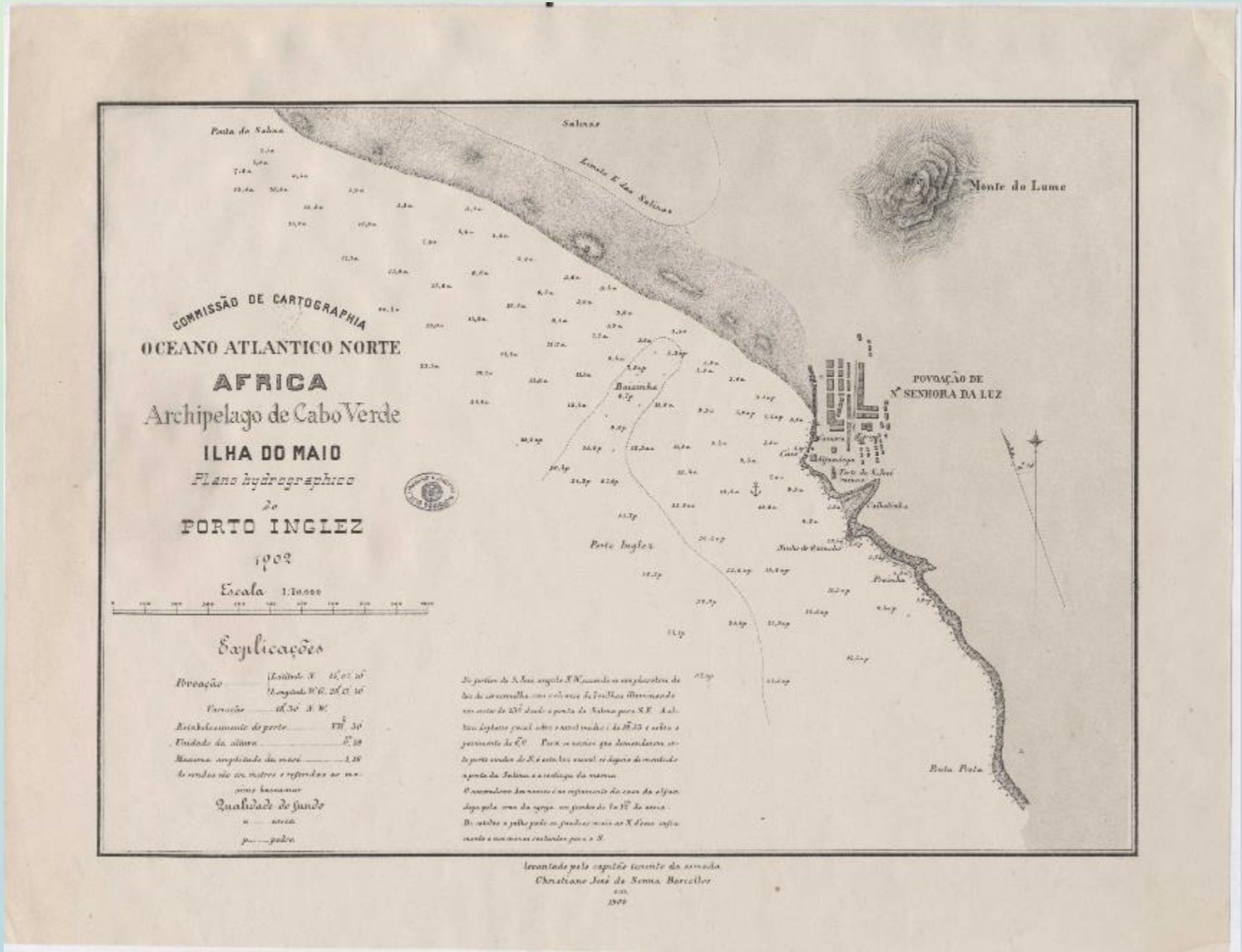

PT/AHU/CARTI/024/00150 – PROJECTO PARA MELHORAMENTO das salinas da ilha do Maio, [séc. XIX].- 4 escalas : 1 : 5000 (2) e 1 : 100 (2).

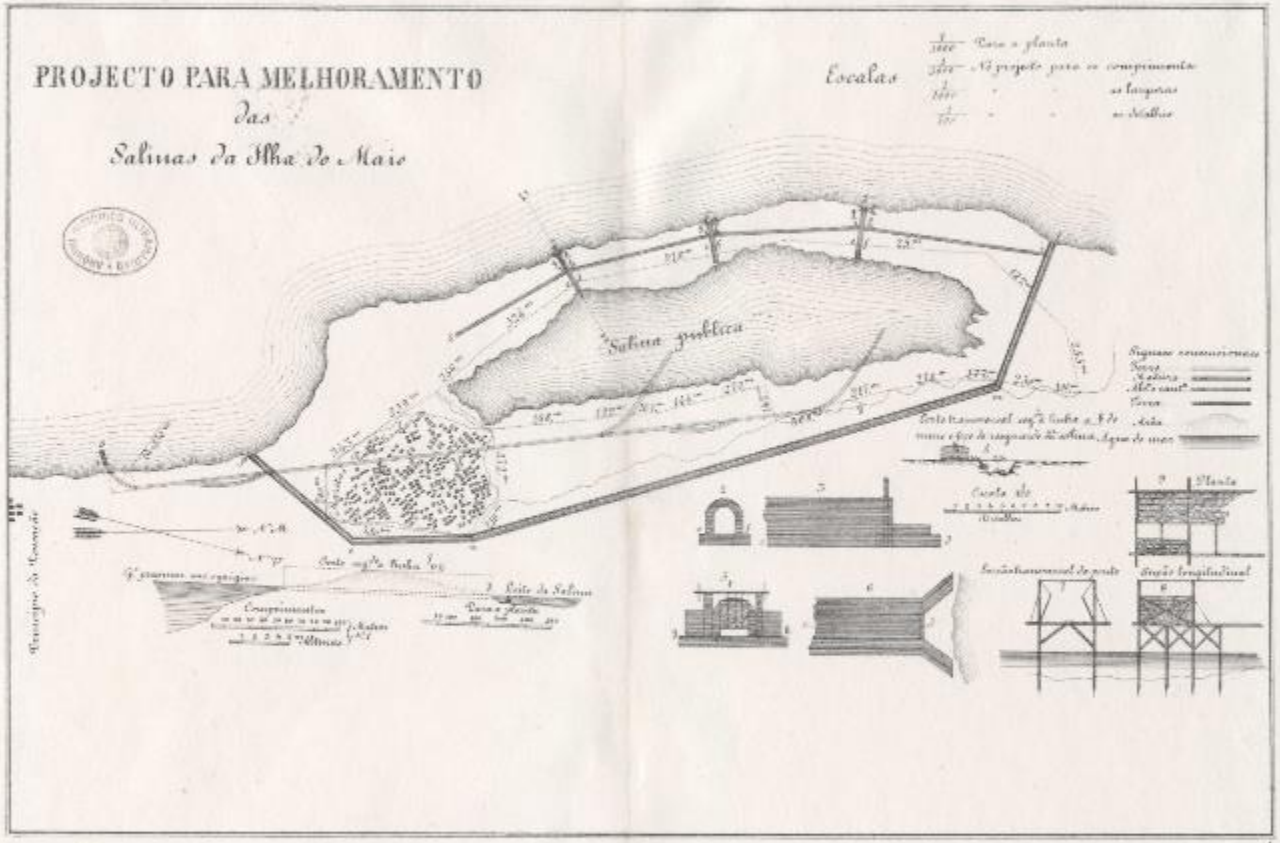

PT/AHU/CARTI/024/00228 – ILHA DO MAIO, [séc. XX].- Escala indeterminada.

PT/AHU/CARTI/024/00234 – Plano hidrográfico do PORTO DO MAIO, levantado em 1958 e publicado em 1962 / Instituto Hidrográfico.- Escala de 1 : 10000.

IMAGEM AINDA NÃO DISPONÍVEL



PT/AHU/CARTI/024/00155 – Plano hydrographico do PORTO DA PREGUIÇA, levantado em 1901 e publicado em 1904 / Comissão de Cartografia.- Escala de 1 : 10000.

IMAGEM AINDA NÃO DISPONÍVEL

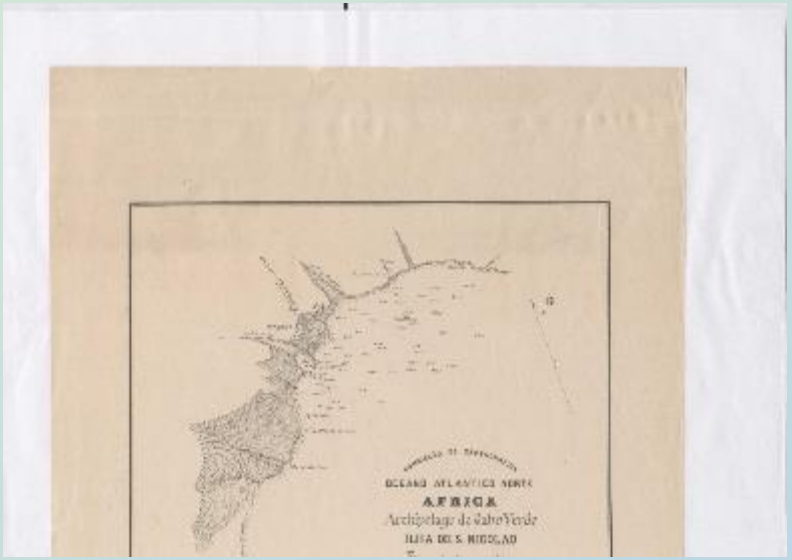



PT/AHU/CARTI/024/00229 – ILHA DE S. NICOLAU [freguesias], [séc. XX].- Escala indeterminada.

IMAGEM AINDA NÃO DISPONÍVEL

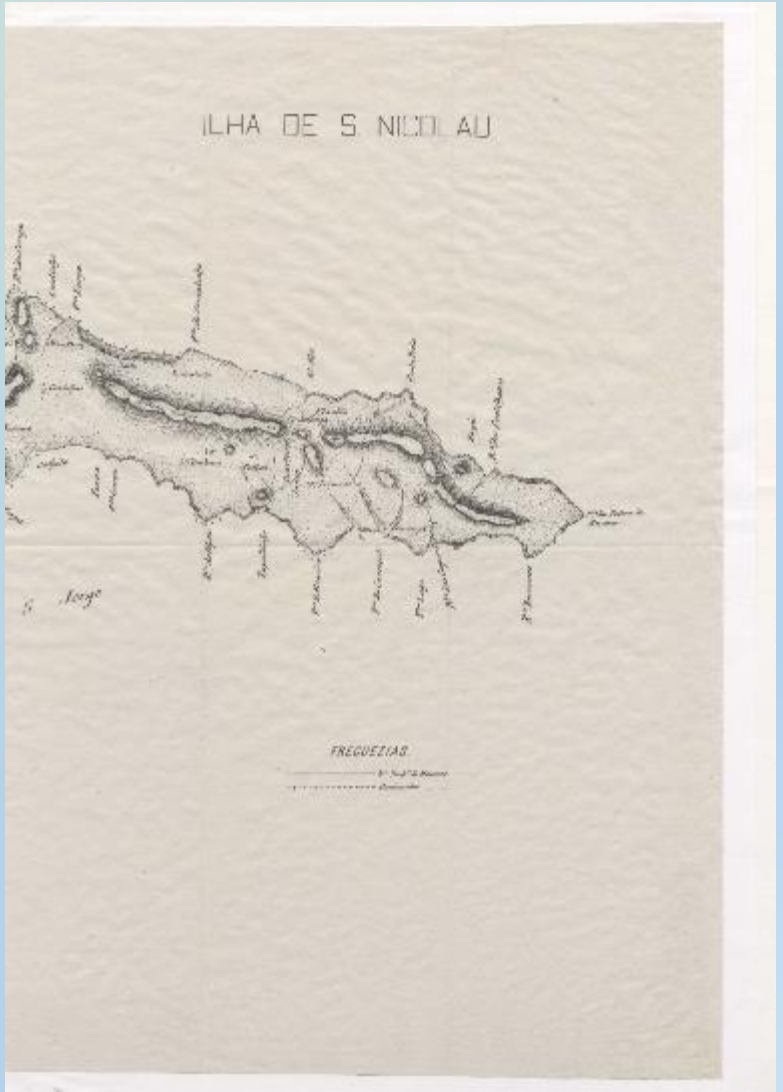

PT/AHU/CARTI/024/00159 – CARTA DA ILHA DO SAL / Comissão de Cartografia, 1887.- Escala de 1 : 100000.

IMAGEM AINDA NÃO DISPONÍVEL

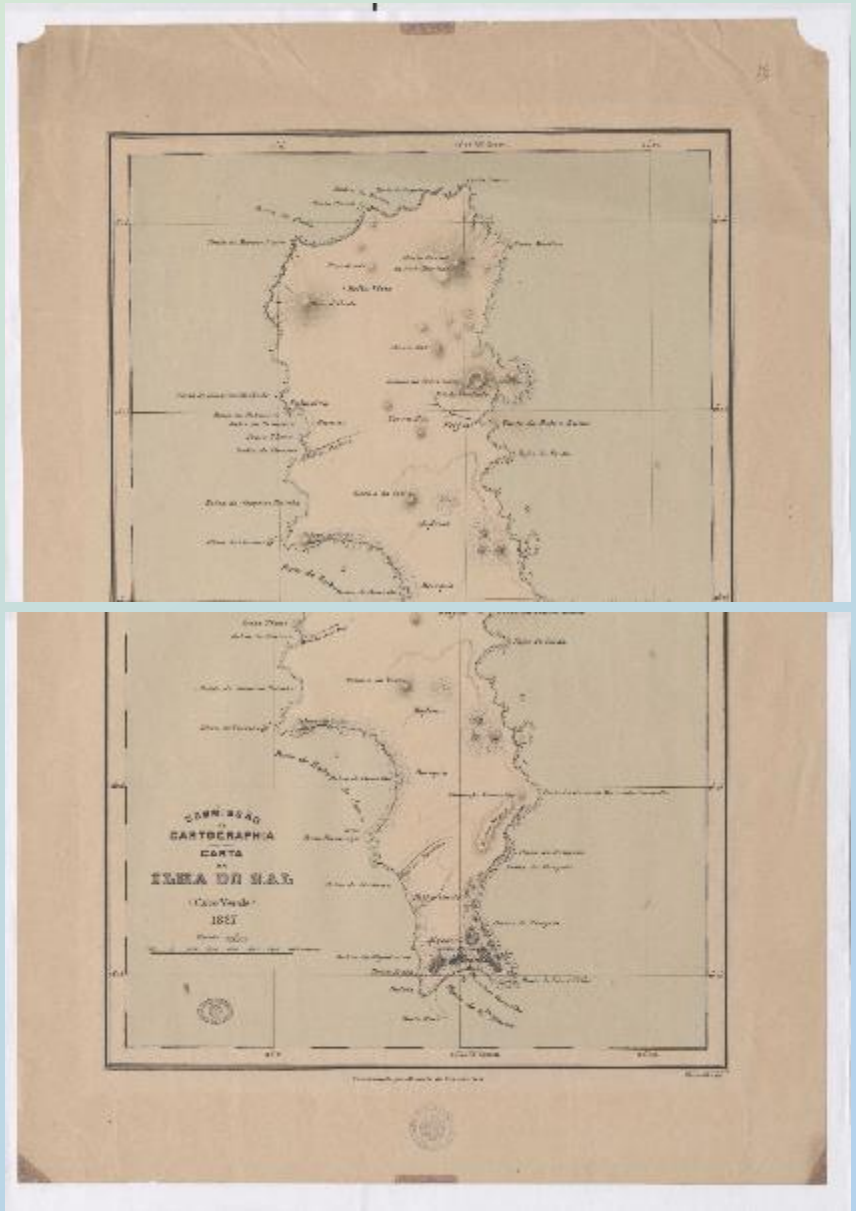

PT/AHU/CARTI/024/00160 – Plano hydrographico do PORTO DE STª MARIA, levantado em 1900 e publicado em 1902 / Comissão de Cartografia.- Escala de 1 : 10000.

IMAGEM AINDA NÃO DISPONÍVEL

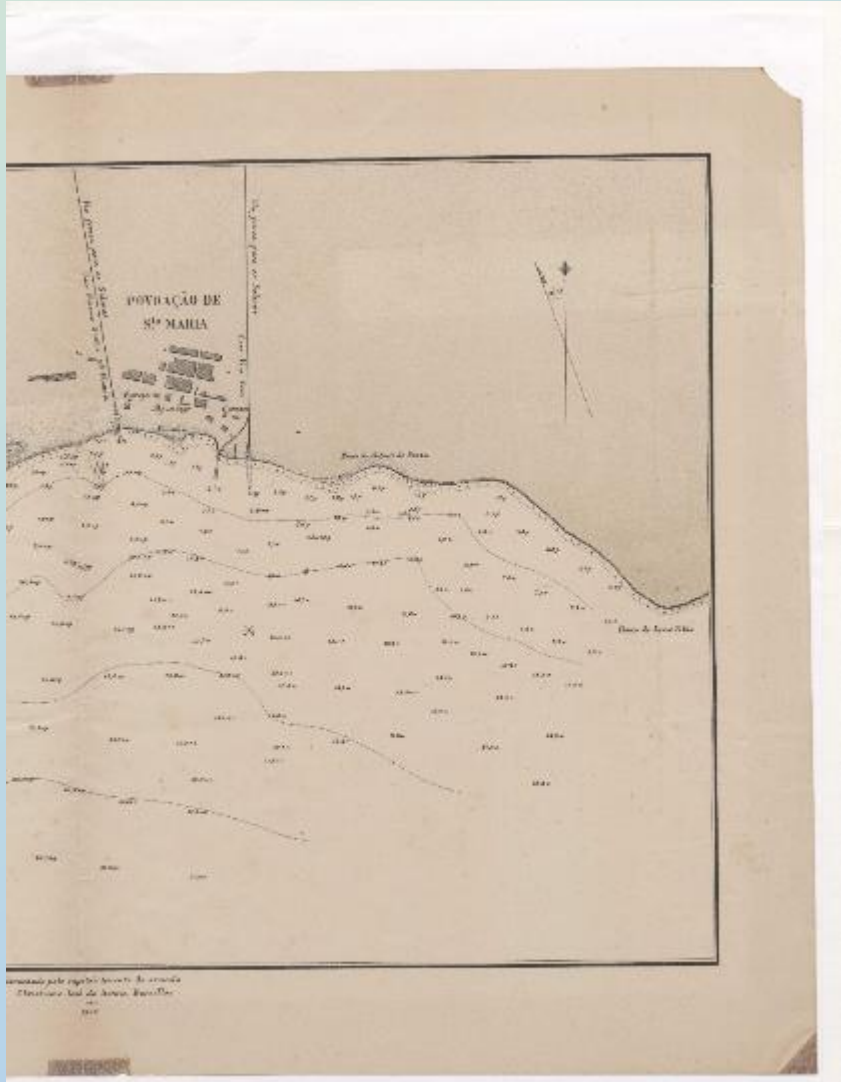

PT/AHU/CARTI/024/00161 – RECONHECIMENTO DO PORTO DA PEDRA LUME, levantado em 1913 e publicado em 1915 / Comissão de Cartografia.- Escala de 4000.

IMAGEM AINDA NÃO DISPONÍVEL

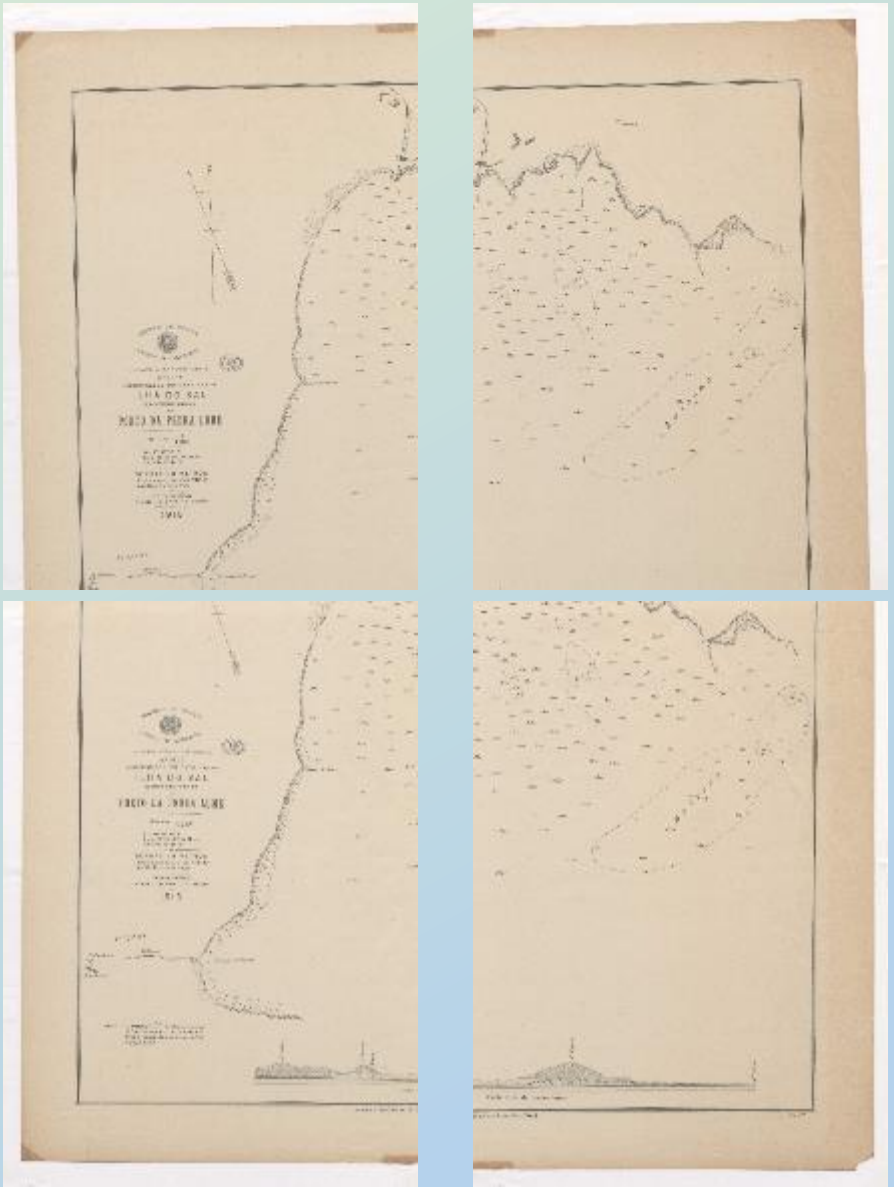

PT/AHU/CARTI/024/00162 – CARTA DA ILHA DO SAL / Comissão de Cartografia, 1916.- Escala de 1 : 100000.

IMAGEM AINDA NÃO DISPONÍVEL

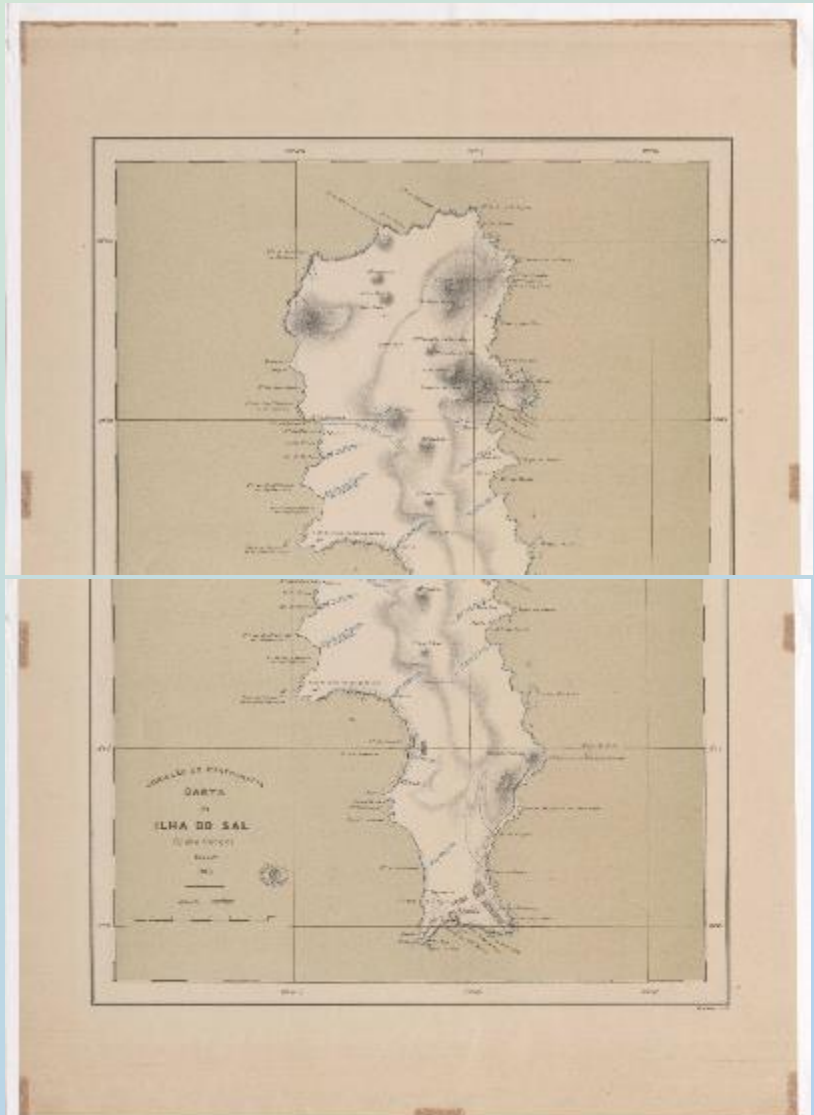

PT/AHU/CARTI/024/00163 – Sondagens no PORTO DE PEDRA LUME, reconhecido em 1921 e publicado em 1923 / Comissão de Cartografia.- Escala de 1 : 4000.

IMAGEM AINDA NÃO DISPONÍVEL

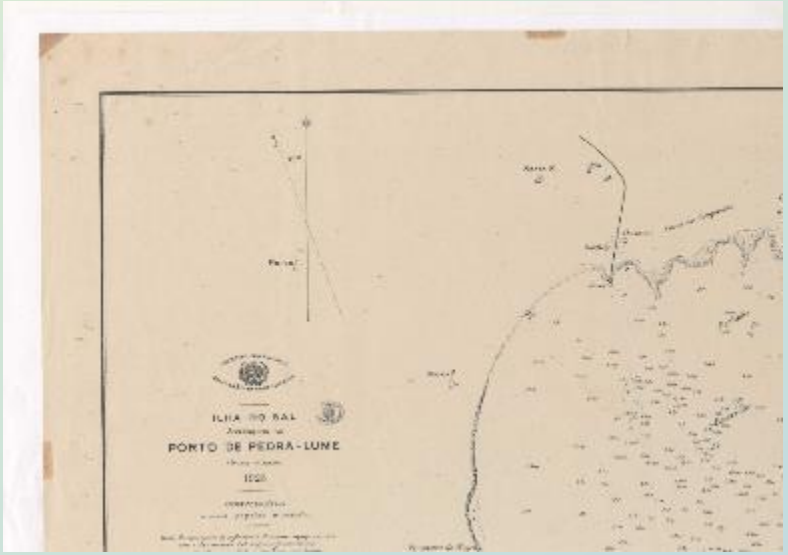



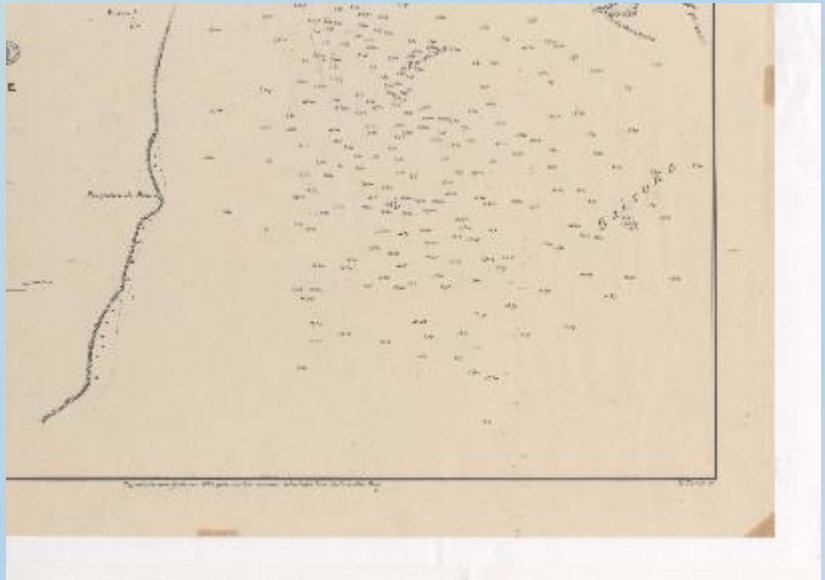

PT/AHU/CARTI/024/00164 – CARTA DA ILHA DO SAL, levantado em 1921 e publicado em 1930 / Comissão de Cartografia.- Escala de 1 : 100000.

IMAGEM AINDA NÃO DISPONÍVEL

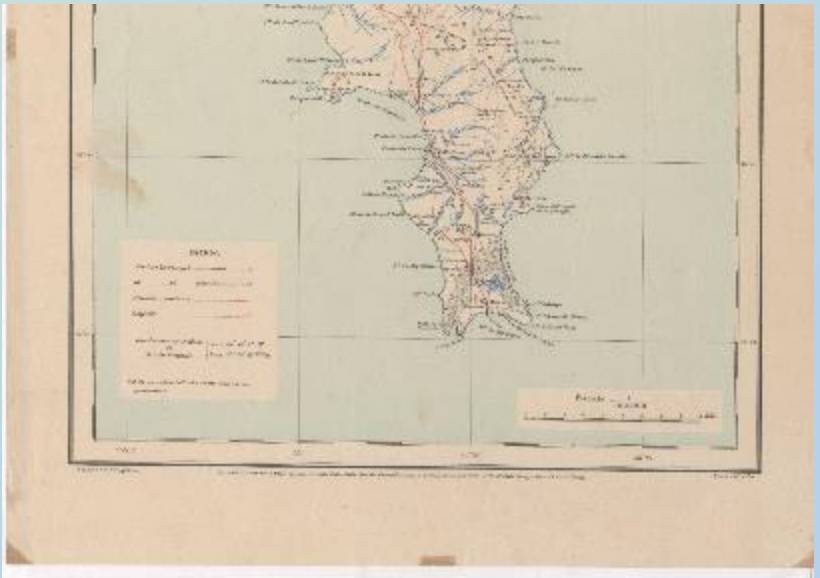

PT/AHU/CARTI/024/00165 – CARTA da ILHA DO SAL, levantado em 1921 e publicado em 1923 / Comissão de Cartografia.- Escala de 1 : 100000.

IMAGEM AINDA NÃO DISPONÍVEL

PT/AHU/CARTI/024/00230 – ILHA DO SAL, [séc. XX].- Escala indeterminada.

IMAGEM AINDA NÃO DISPONÍVEL

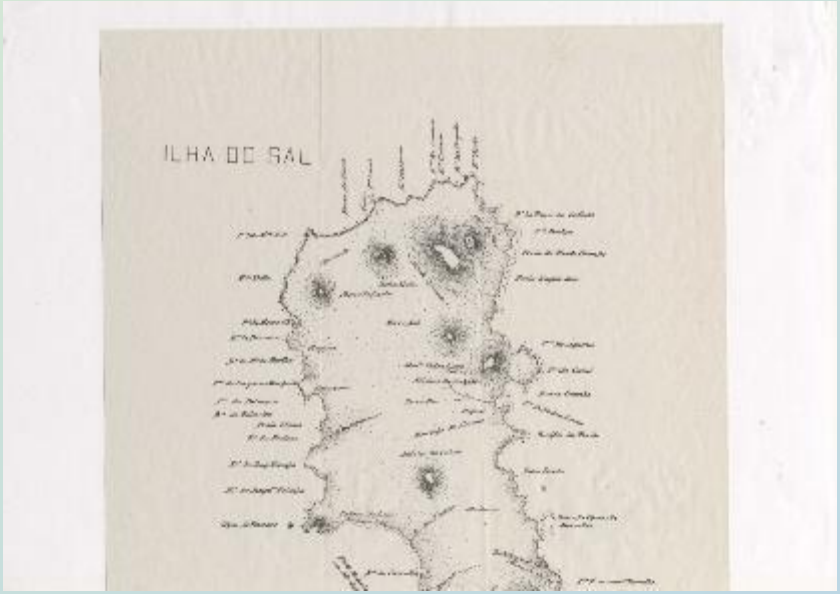

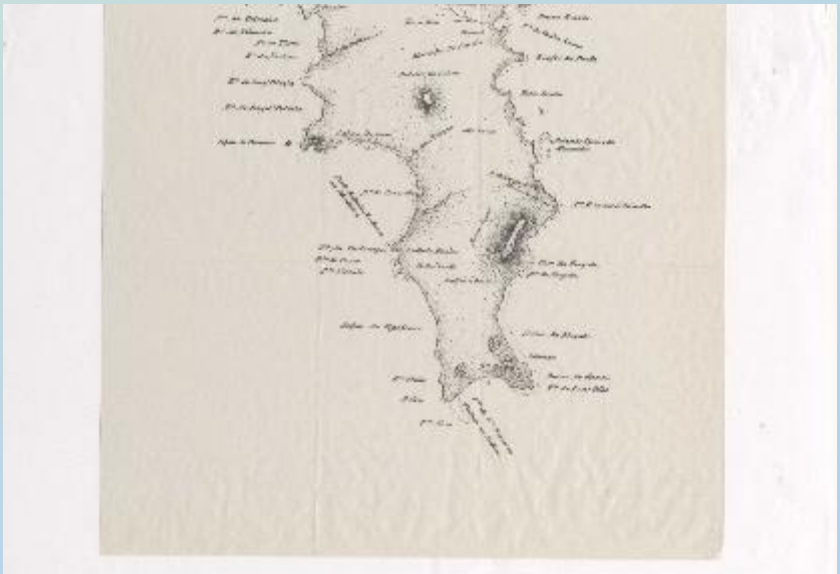

PT/AHU/CARTI/024/00168 – PLANTA DA BAHIA do Tarrafal / Sociedade de Geografia de Lisboa, levantada em 1889.- Escala de 1 : 5000.

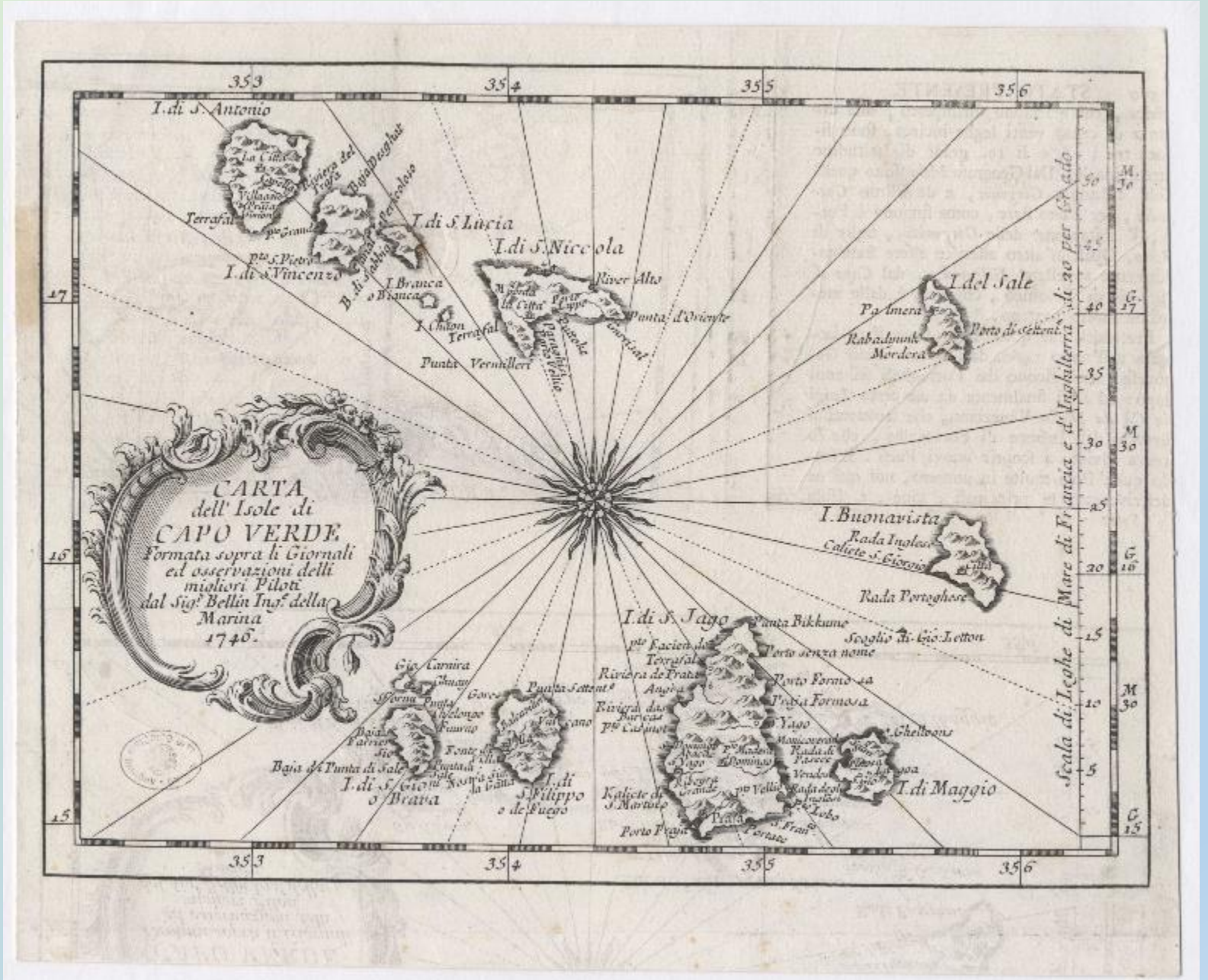

PT/AHU/CARTI/024/00169 – CARTA DA ILHA DE S. THIAGO / Comissão de Cartografia, 1890.- Escala de 1 : 100000.

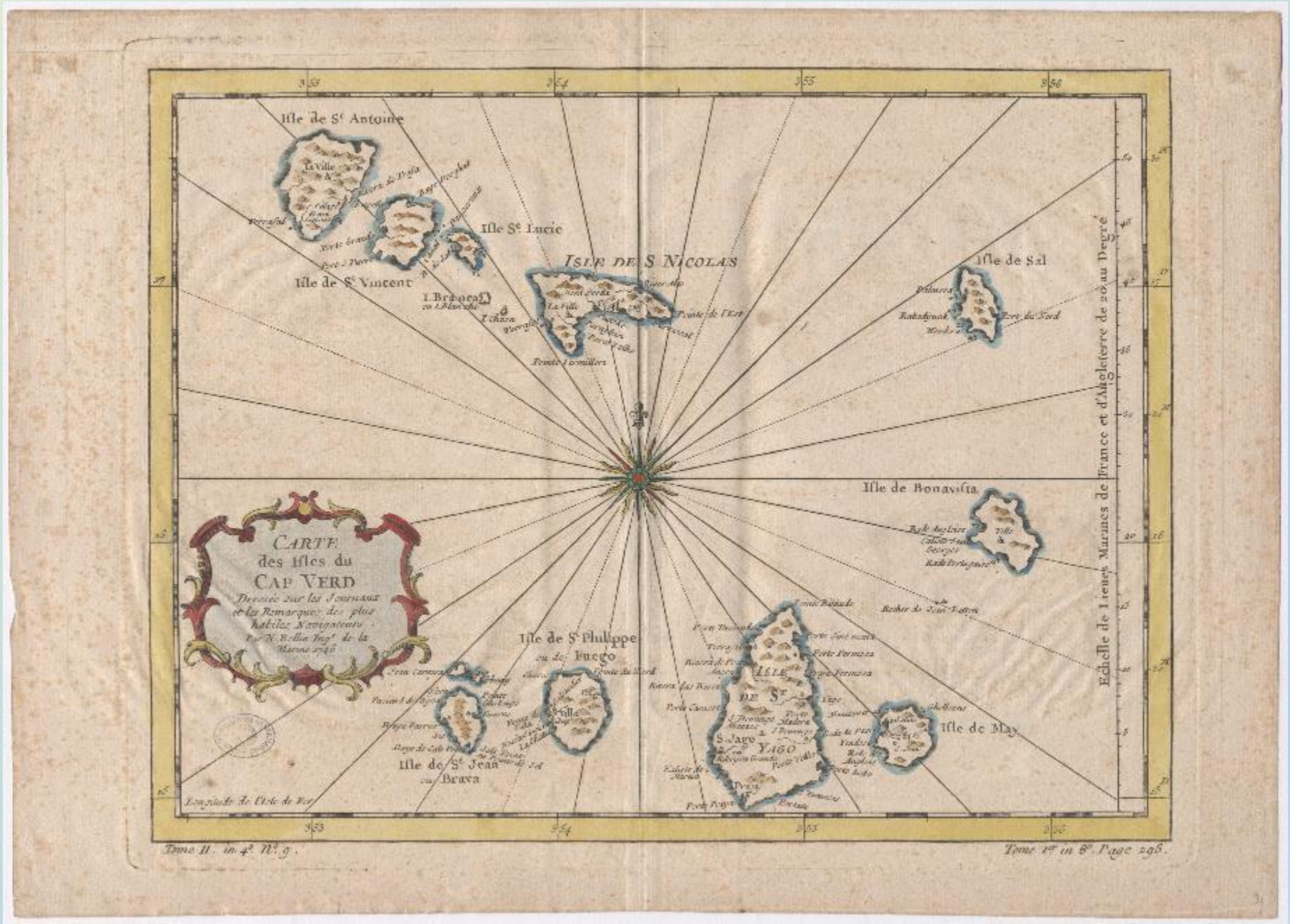

PT/AHU/CARTI/024/00172 – RECONHECIMENTO HYDROGRAPHICO DO PORTO DA RIBEIRA DA BARCA, levantado em 1903 e publicado em 1905 / Comissão de Cartografia.- Escala de 1 : 10000.

IMAGEM AINDA NÃO DISPONÍVEL

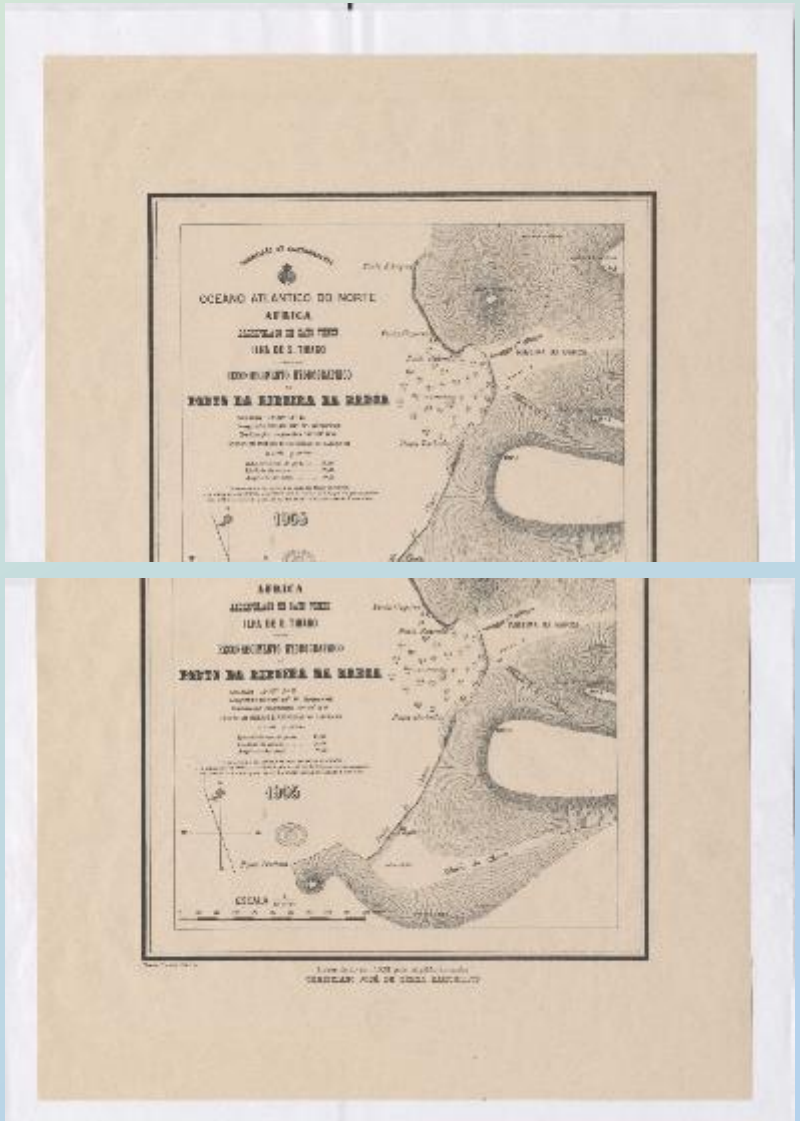

PT/AHU/CARTI/024/00173 – Plano hidrográfico do PORTO DO TARRAFAL, levantado em 1902 e publicado em 1907 / Comissão de Cartografia.- Escala de 1 : 10000.

IMAGEM AINDA NÃO DISPONÍVEL

S. IAGO.- Escala indeterminada.- [s.l.] : [s.n.], [séc. XVII].- 1 mapa : gravura a cobre, color. ; 23 x 17,5 cm.
PT/AHU/CARTI/024/00178.

SANCTA IAGO, à Lusitanis, tum viris tum tormentis probè armata, munitaq;, vtroque latere vallis fortibus firmata est. Hæc ciuitas à prædicta Praia duobus ferè milliaribus distat. Ad illam Lusitani fictis verbis Hollandos exciuerant, sub specie amici contractus & conuentus necessarij. Quò cum Hollandi applicuissent, binis nauibus idolum sibi intĕtatum illicò senserunt. Lusitani enim non saltem multis ordinibus iuxta littora armati comparebant. Sed & per littoris spatia plurima tormenta disposuerant, quibus aduentantes incautius Hollandos exciperent. Insidiis itaq; detectis, Hollandi retrò cõmearunt iterum, quod suas hoc loco vires experiundi nullum propositum haberent.

Harbour of PRAYA in ST. JAGO / Island MAYO / Island St. JAGO / T. Kitchin [gravador].- Escala indeterminada.- [Inglaterra] : [s.n.], [1745/1747].- 3 mapas num fólio : gravura a cobre, p&b. ; 20,5 x 24,7 cm.

PT/AHU/CARTI/024/00179.

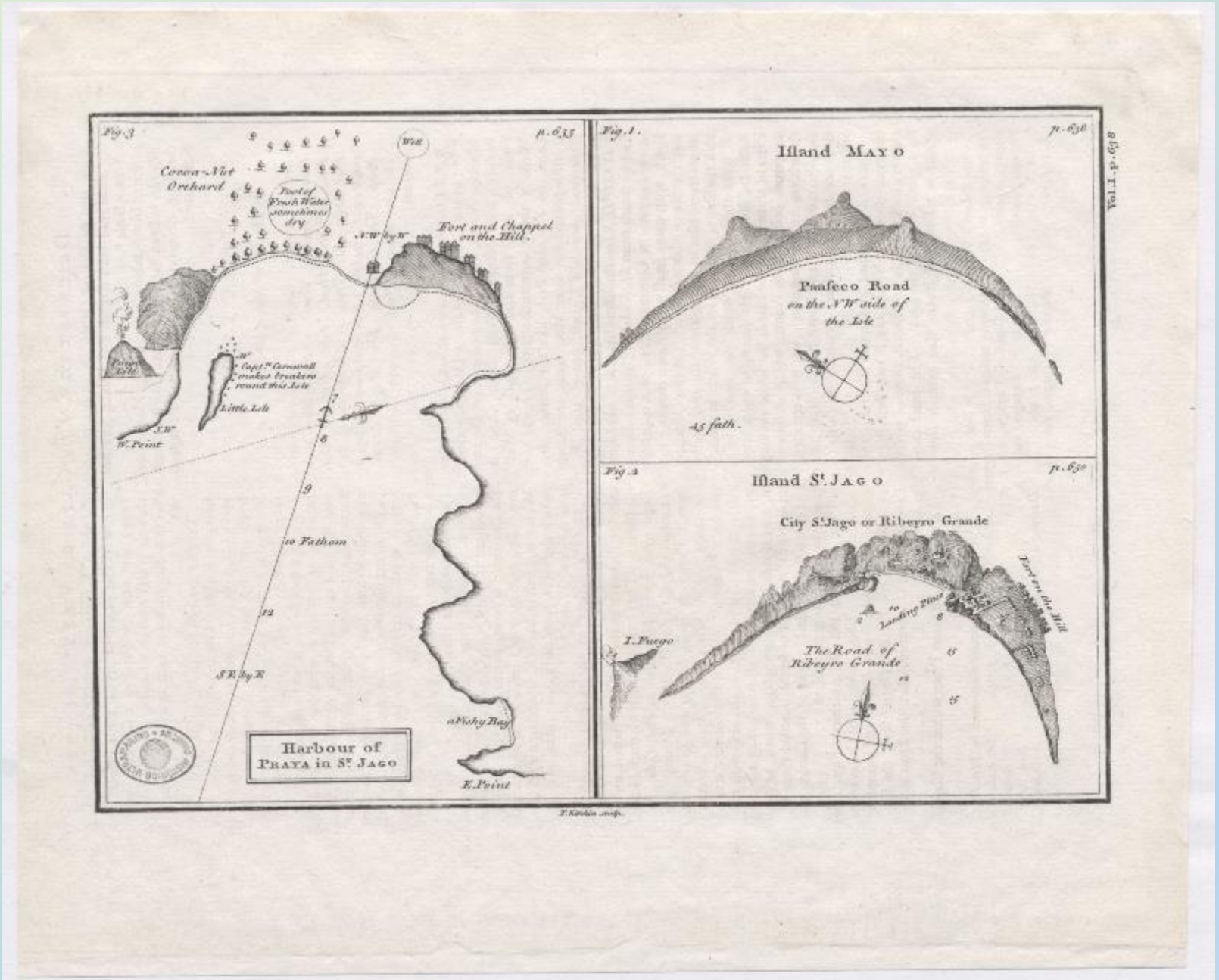

PLAN DE LA VILLE ET DES FORTS DE St. IAGO / [Jacques Nicolas Bellin – cartógrafo francês].- Escala de 200 toesas.- [Paris] : [Chez Didot], [ca.1747].- 1 mapa : gravura a cobre, p&b. ; 25,2 x 19 cm.
PT/AHU/CARTI/024/00180.



PT/AHU/CARTI/024/00181 – Planta do Porto da Villa da Praia, [séc. XIX].- Escala indeterminada.

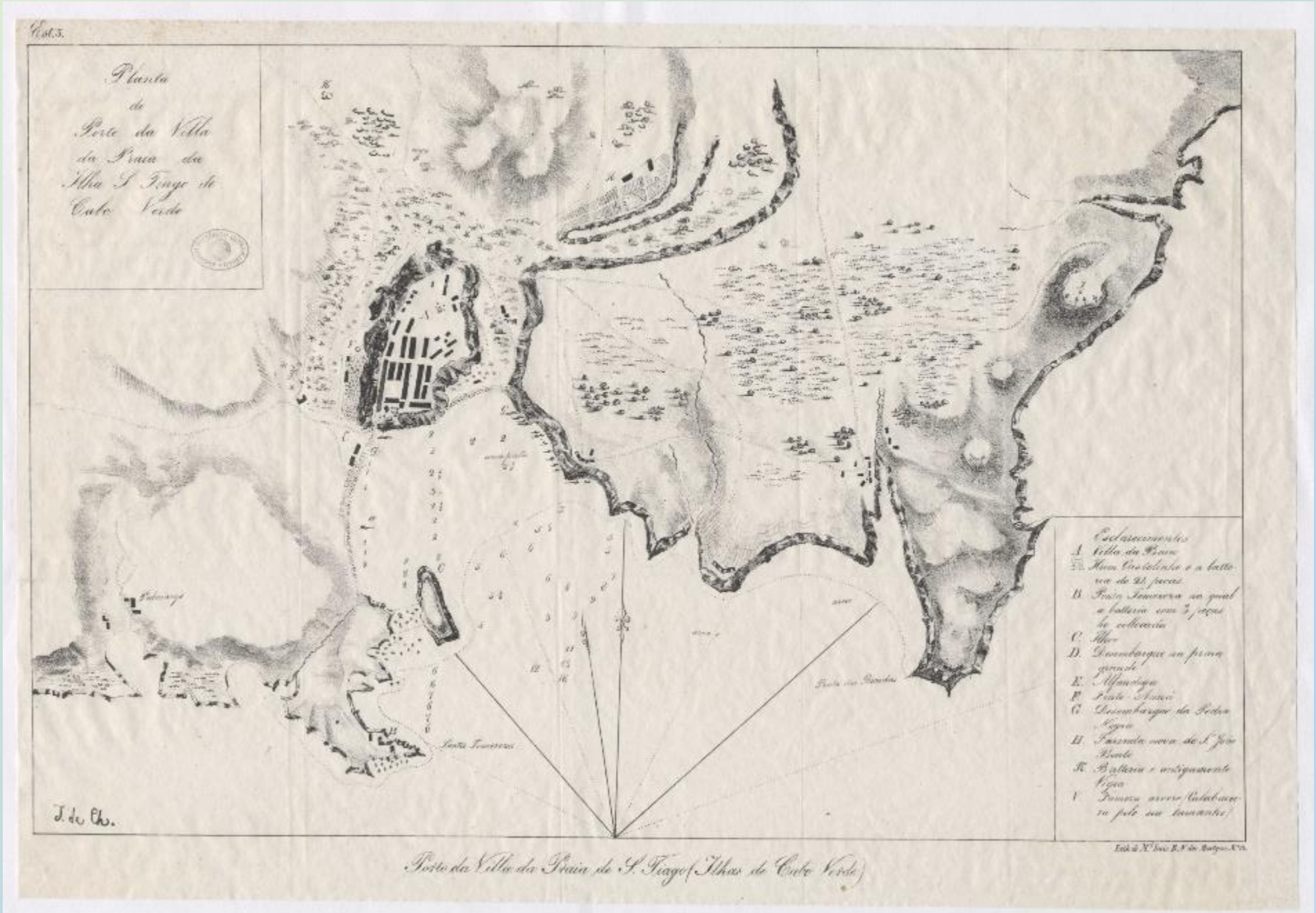

PORT PRAYA in the ISLAND ST. JAGO…- Escala de 1 milha.- Londres : Wm. Strahan & T. Cadell, 1777, Fev. 1.- 1 mapa : gravura a cobre, color. ; 25,5 x 19,7 cm.
PT/AHU/CARTI/024/00219.

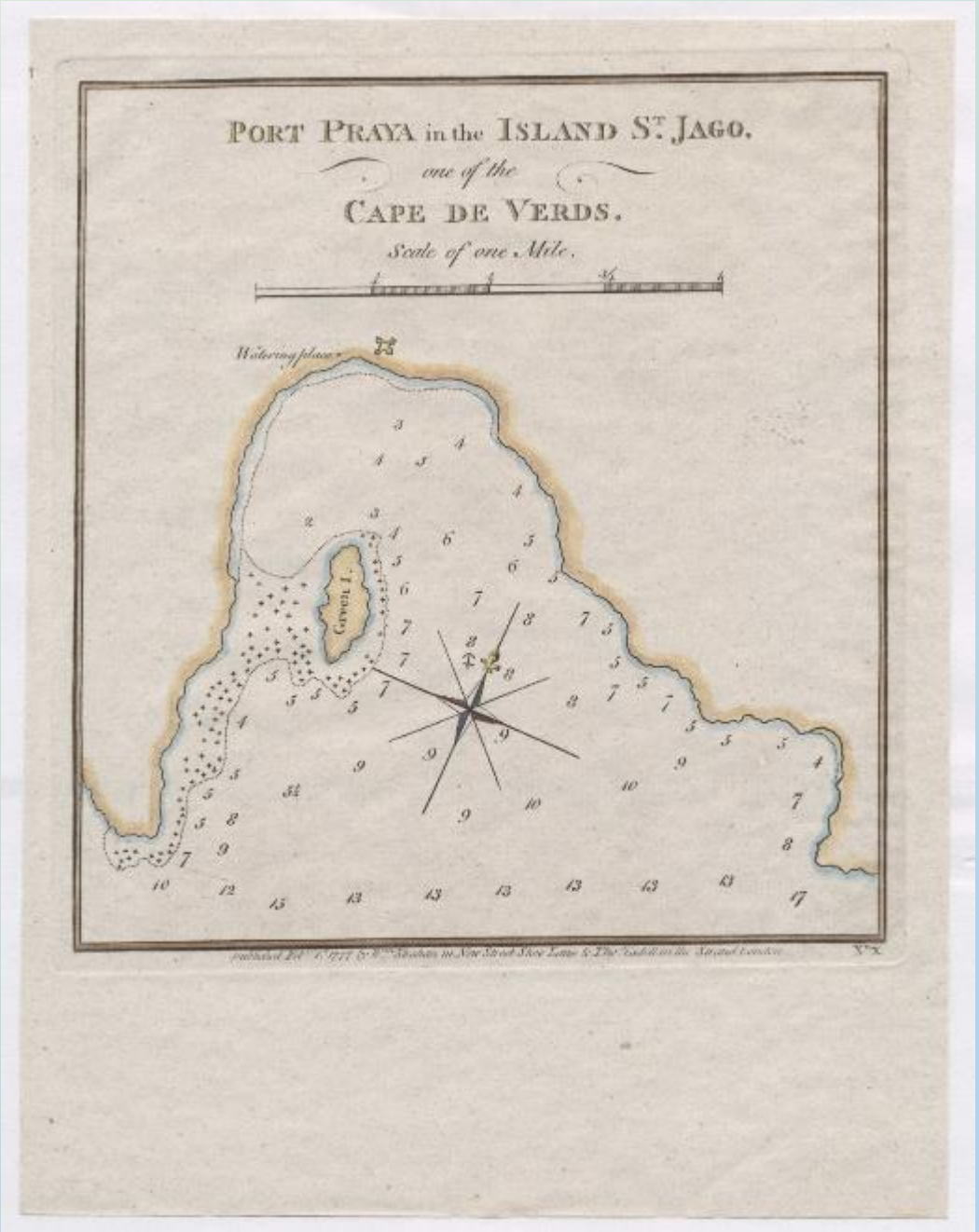

PT/AHU/CARTI/024/00220 – PLANTA HYDROGRAPHICA DO PORTO DA PRAIA, levantada em 1882.- Escala de 8000.

IMAGEM AINDA NÃO DISPONÍVEL

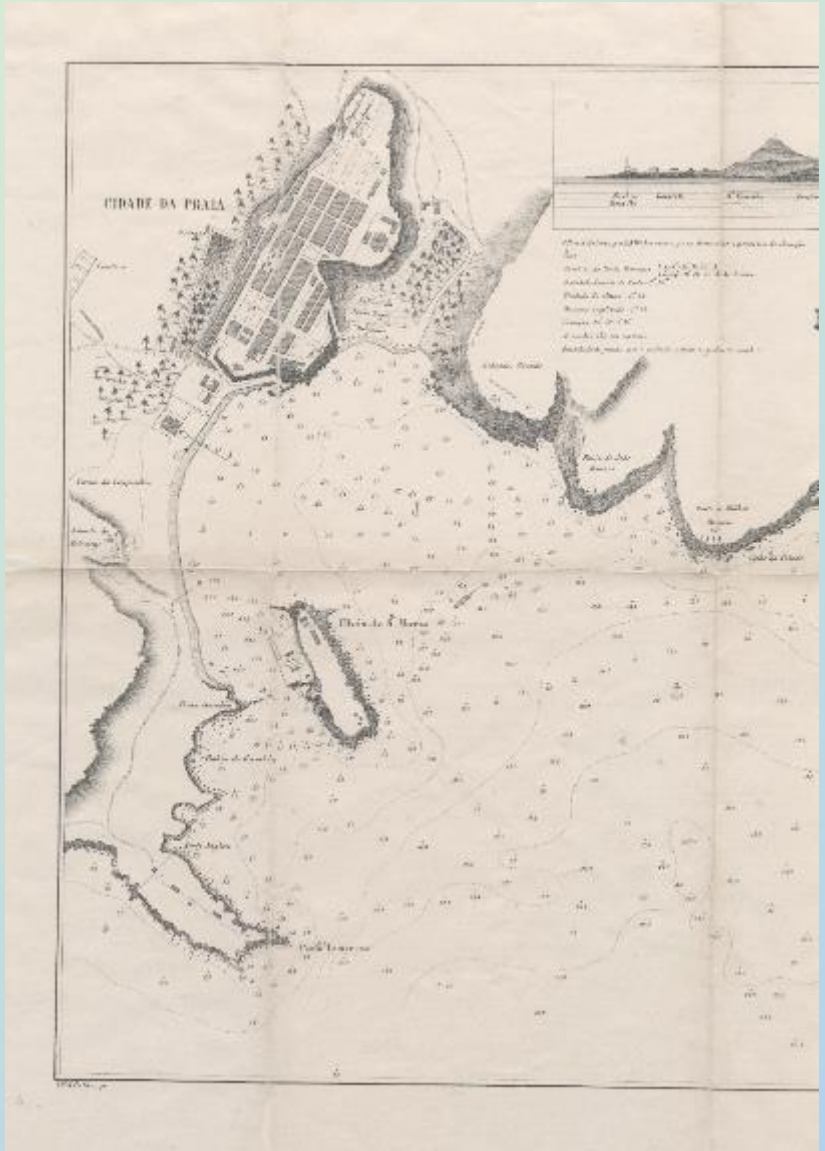

PT/AHU/CARTI/024/00231 – ILHA DE S. THIAGO [freguesias], [séc. XX].- Escala indeterminada.

IMAGEM AINDA NÃO DISPONÍVEL

PT/AHU/CARTI/024/00182 – PLANTA INCOMPLETA DA Cidade do Mindelo / Sociedade de Geografia de Lisboa, 1888.- Escala de 1 : 2500.

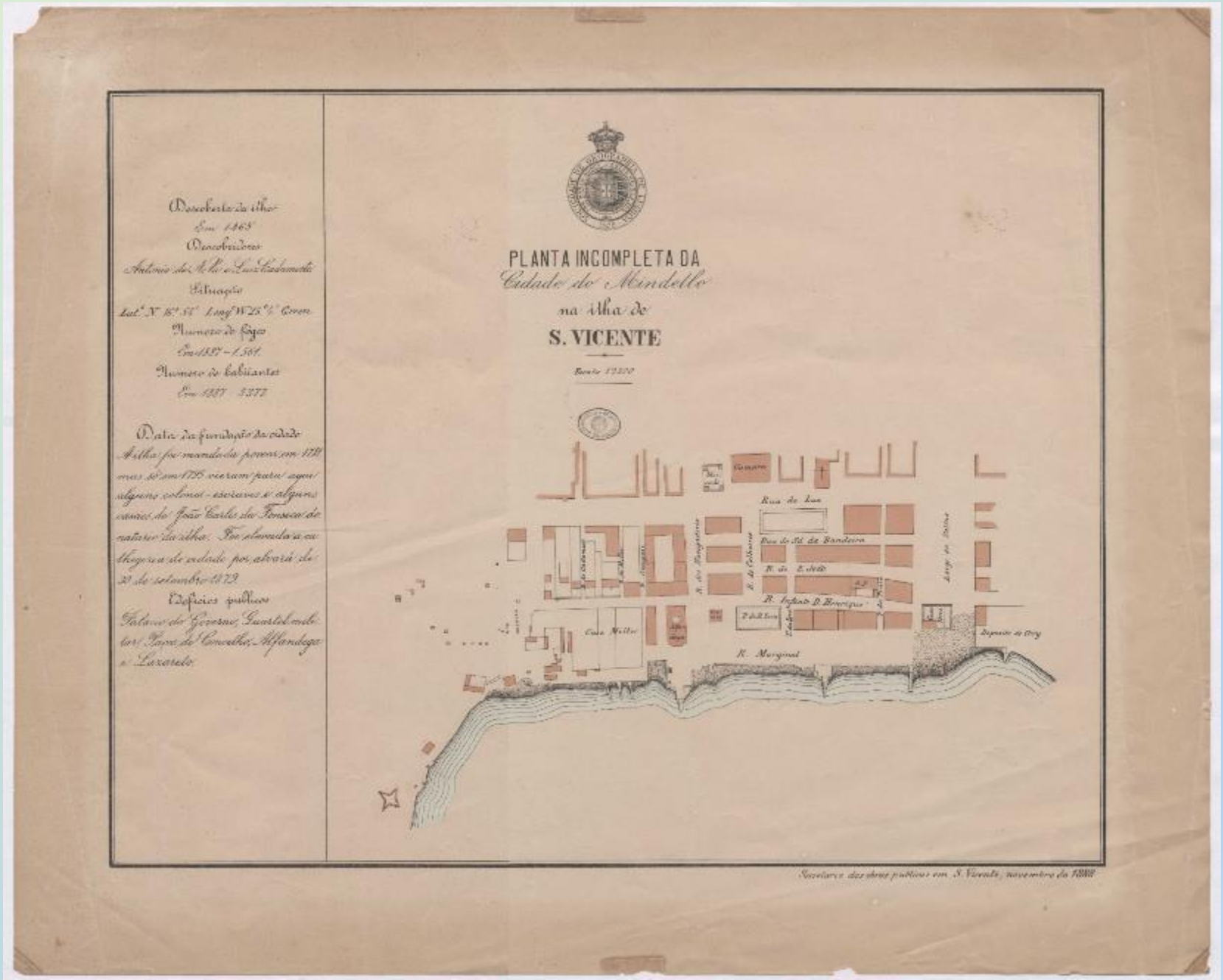

PT/AHU/CARTI/024/00183 – CARTA DAS ILHAS DE S. VICENTE E Stª LUZIA e dos ilhéus BRANCO E RAZO / Comissão de Cartografia, 1887.- Escala de 1 : 100000.

IMAGEM AINDA NÃO DISPONÍVEL

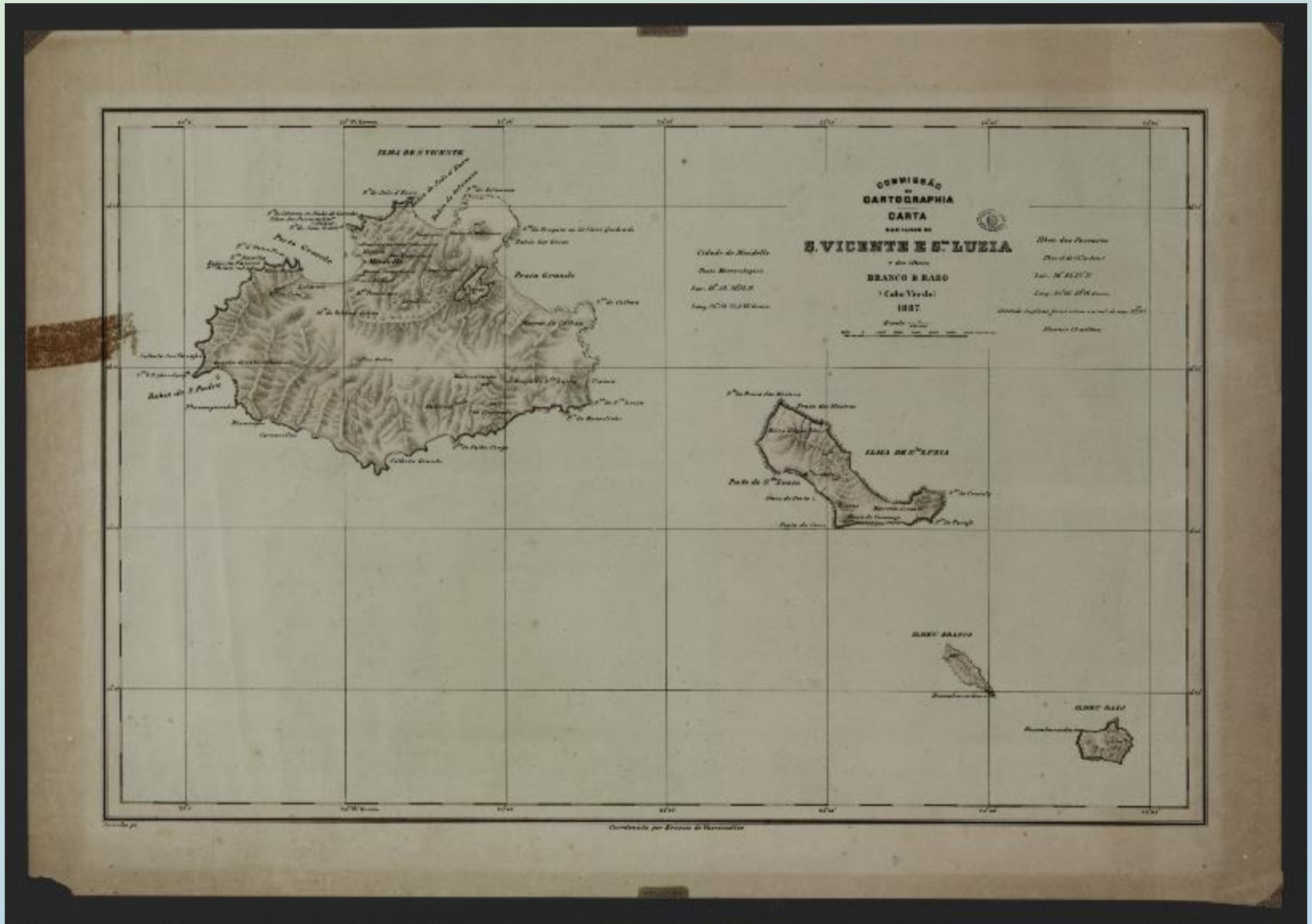

PT/AHU/CARTI/024/00184 – Plano hydrographico do Porto Grande de S. Vicente, levantado em 1899 e publicado em 1900 / Comissão de Cartografia.- Escala de 1 : 20000.

IMAGEM AINDA NÃO DISPONÍVEL

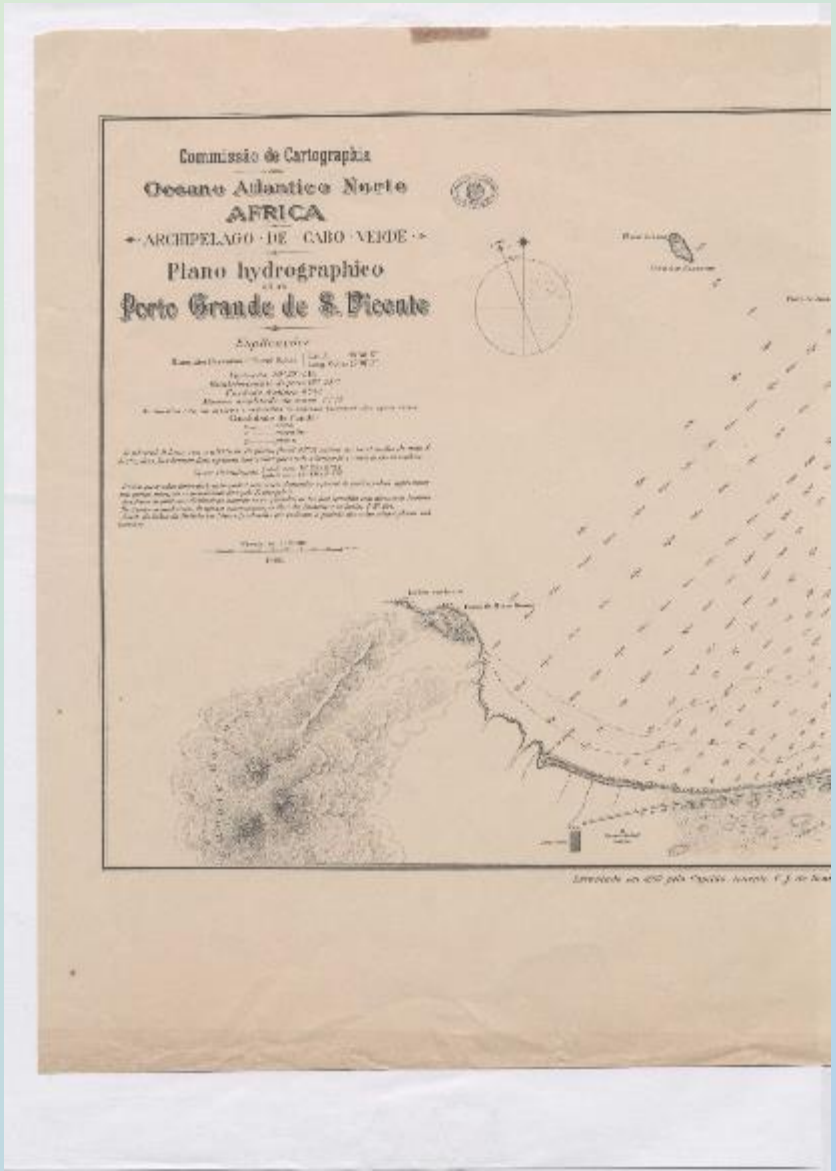

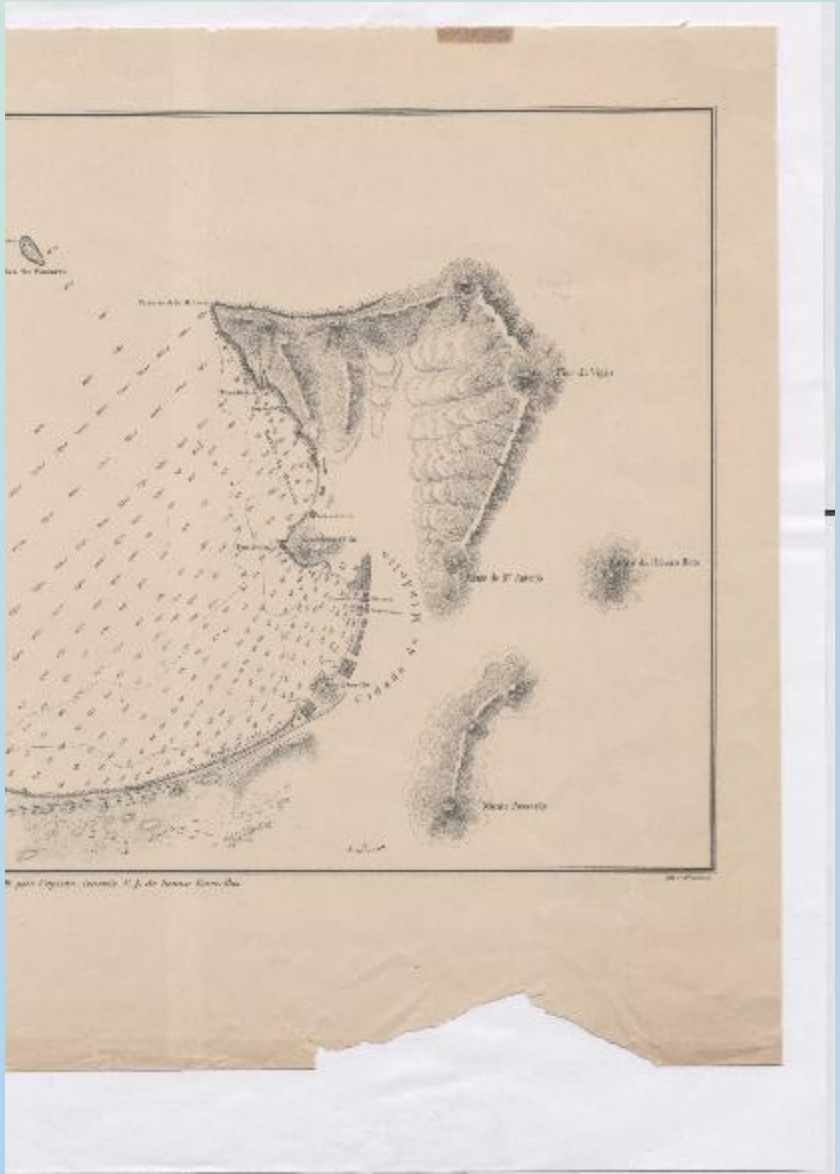

PT/AHU/CARTI/024/00185 – CARTA DA ILHA DE S. VICENTE, 1916 / Comissão de Cartografia.- Escala de 1 : 90000.

IMAGEM AINDA NÃO DISPONÍVEL

PT/AHU/CARTI/024/00186 – CARTA DA ILHA DE arta da ilha de S. Vicente, levantada em 1920 e publicada em 1922 / Comissão de Cartografia.- Escala de 1 : 90000.

IMAGEM AINDA NÃO DISPONÍVEL

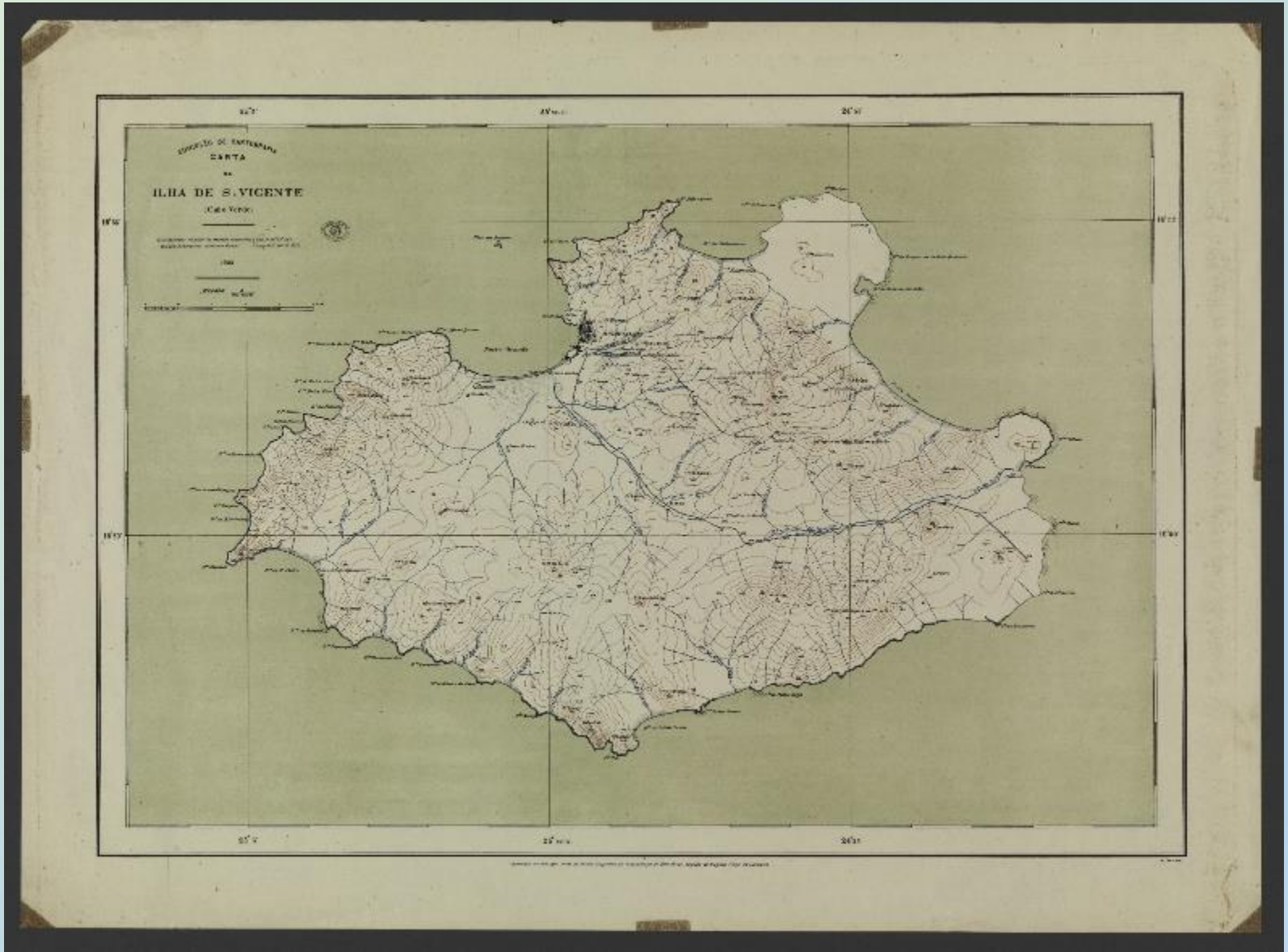

PT/AHU/CARTI/024/00187 – PLANO HIDROGRAFICO do PORTO GRANDE DE S. VICENTE, levantada em 1899 e publicada em 1924 / Comissão de Cartografia.- Escala de 1 : 20000.

IMAGEM AINDA NÃO DISPONÍVEL

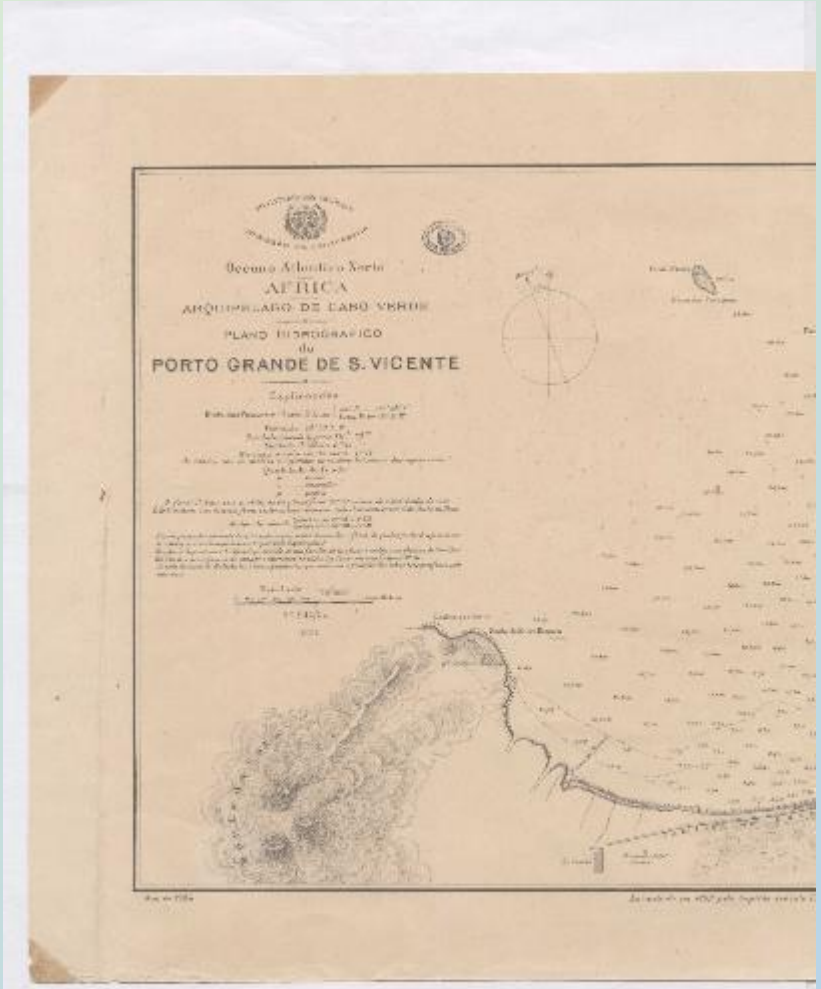

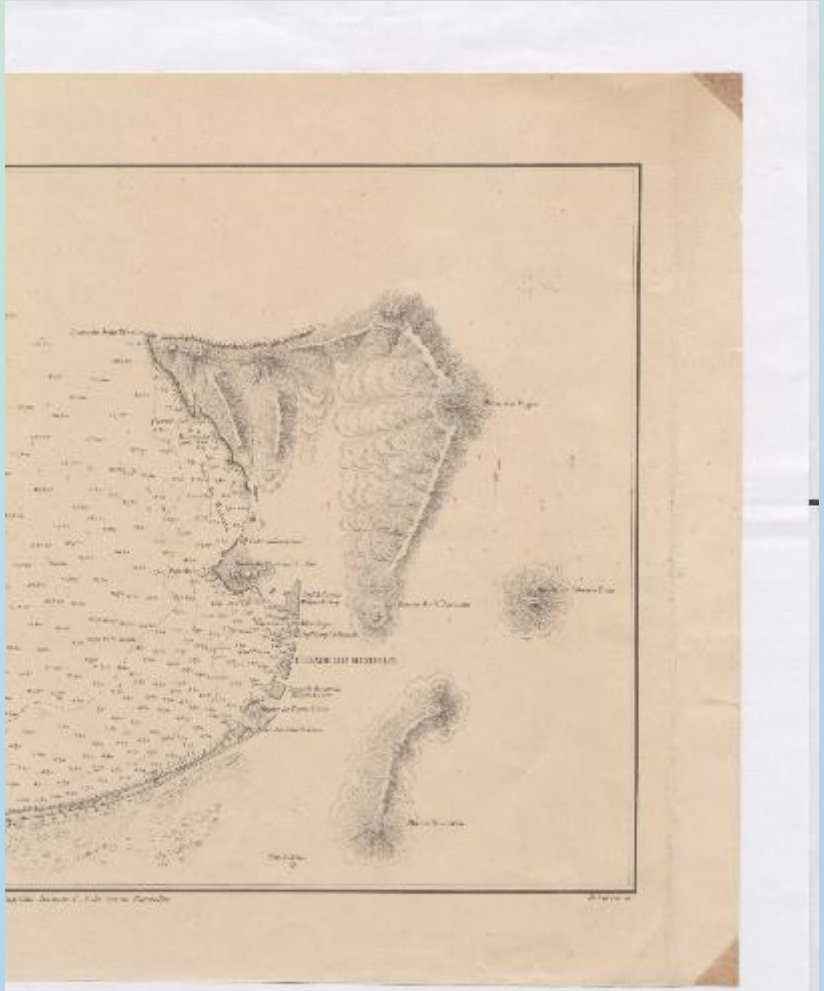

PT/AHU/CARTI/024/00188 – CARTA DA ILHA DE S. VICENTE, levantada em 1920 e publicada em 1932 / Comissão de Cartografia.- Escala de 1 : 75000.

IMAGEM AINDA NÃO DISPONÍVEL

PLAN DE LA BAYE DE L'ISLE DE ST. VINCENT…Tiré de Frosier / VUE DE L'ISLE ST. VINCENT A. O. S. O. / [Jacques Nicolas Bellin – cartógrafo francês].- Escala de 1 légua marinha.- [Paris] : [Chez Didot], [ca.1747].- 1 mapa e 1 vista (perfil) num fólio : gravura a cobre, p&b. ; 25,4 x 19,5 cm.
PT/AHU/CARTI/024/00189.

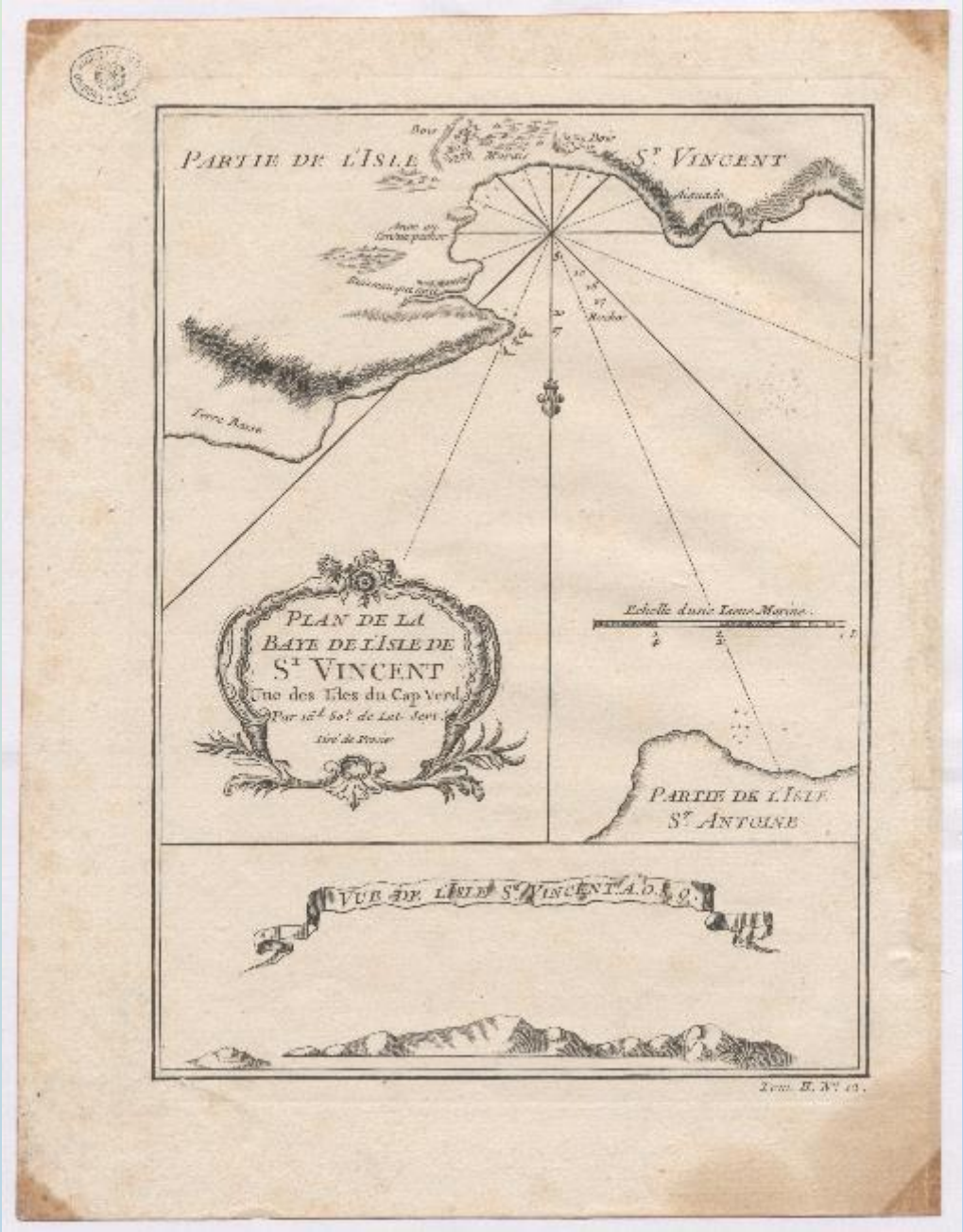

PLAN DE LA BAYE DE L'ISLE DE ST. VINCENT …Tiré de Frosier / VUE DE L'ISLE ST. VINCENT O. S. O. = GEZIGT VAN'T EILAND ST. VINCENT, ten W. Z. W. / [Jacques Nicolas Bellin – cartógrafo francês] ; J[acob]. v[an]. [der] Schley [gravador].- Escala de 1 légua marinha.- [Haia] : [Pieter de Hondt], [ca.1750].- 1 mapa e 1 vista num fólio : gravura a cobre, p&b. ; 26 x 20,5 cm. PT/AHU/CARTI/024/00190.

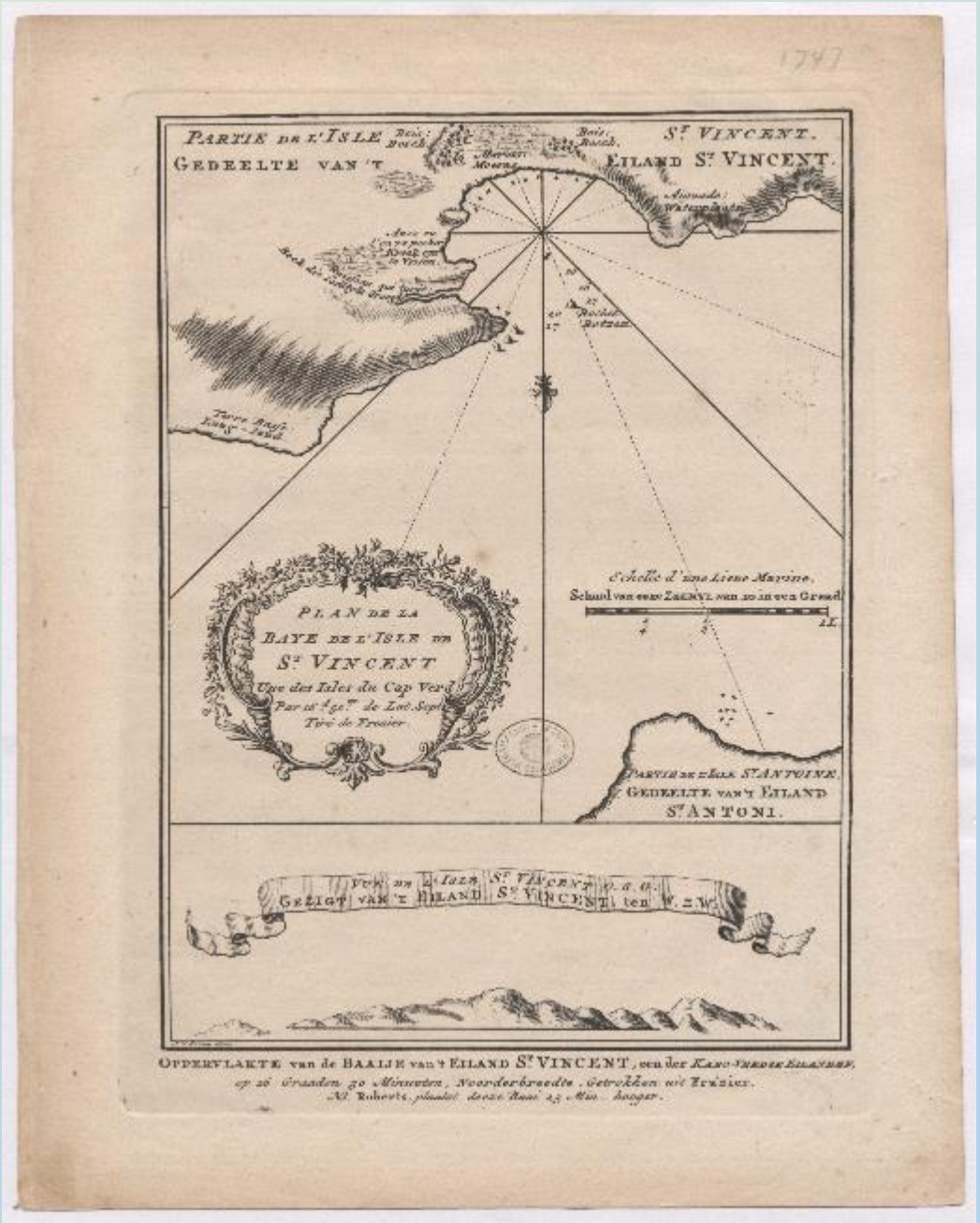

PLAN DE LA BAYE DE L'ISLE DE ST. VINCENT … Tiré de Frosier / VUE DE L'ISLE ST. VINCENT A. O. S. O. / [Jacques Nicolas Bellin – cartógrafo francês].- Escala de 1 légua marinha.- [Paris] : [Chez Didot], [ca.1747].- 1 mapa e 1 vista (perfil) num fólio : gravura a cobre, color. ; 25,8 x 19 cm.
PT/AHU/CARTI/024/00222.

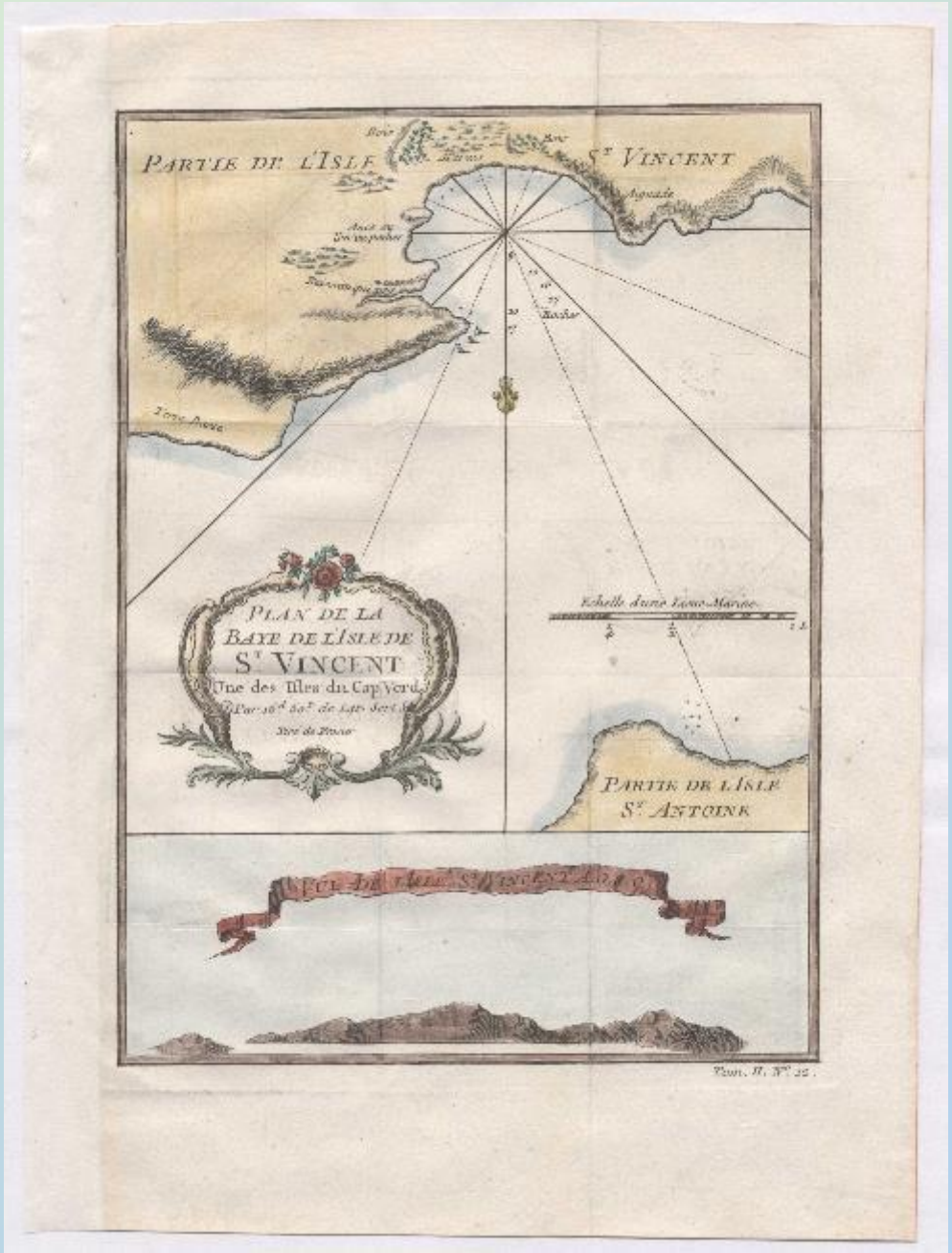

PT/AHU/CARTI/024/00232 – ILHA DE S. VICENTE, [séc. XX].- Escala indeterminada.- [adquirido a J. C. Silva em 1981].

IMAGEM AINDA NÃO DISPONÍVEL

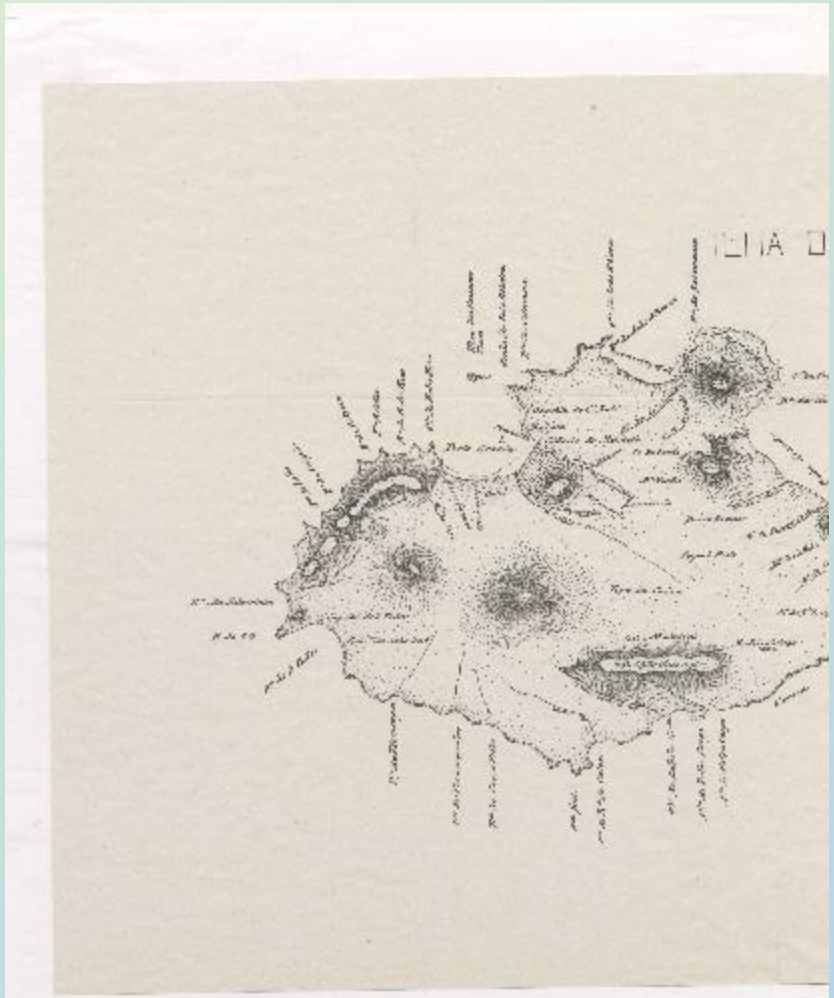

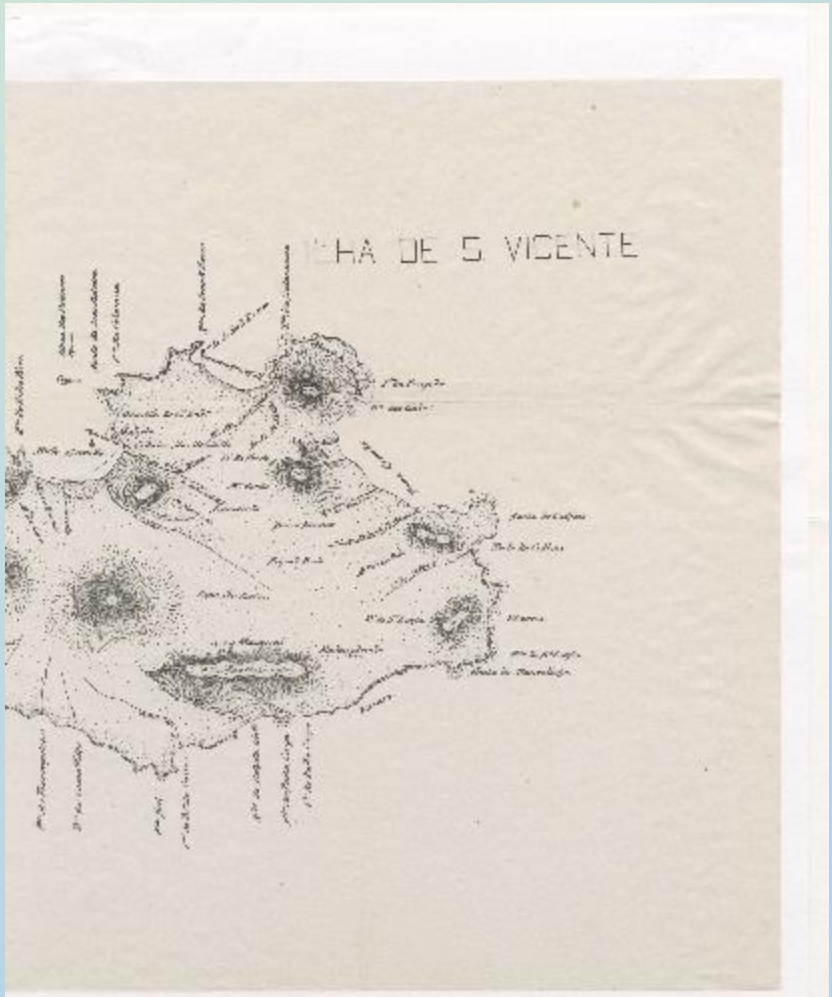

INSULAE DE CABO VERDE Olim HESPERIDES Sive GORGADES : Belgice DE ZOUTE EYLANDEN / [Johannes Janssonius – cartógrafo holandês].- Escala de 14 milhas espanholas comuns.- [Amsterdão] : [G. Valk & P. Schenk], [ca.1700].- 1 mapa : gravura a cobre, color. ; 51,3 x 64 cm.

PT/AHU/CARTI/024/00192

IMAGEM AINDA NÃO DISPONÍVEL

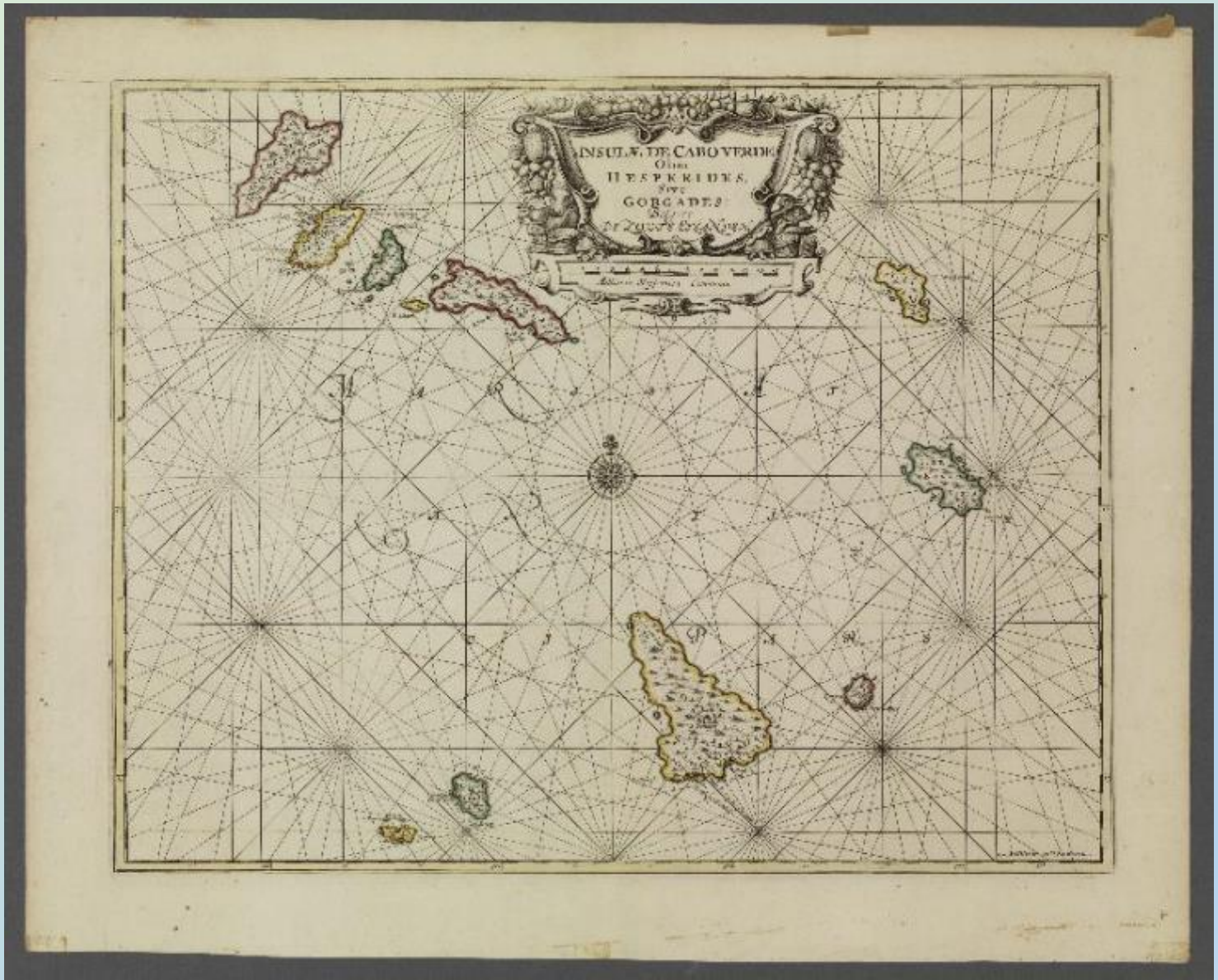

CARTA dell'Isole di CAPO VERDE…/ [Jacques Nicolas Bellin – cartógrafo francês].- Escala de 55 léguas marinhas de França e de Inglaterra de 20 ao grau.- [Itália] : [s.n.], 1746.- 1 mapa : gravura a cobre, p&b. ; 19,2 x 24 cm.
PT/AHU/CARTI/024/00193.

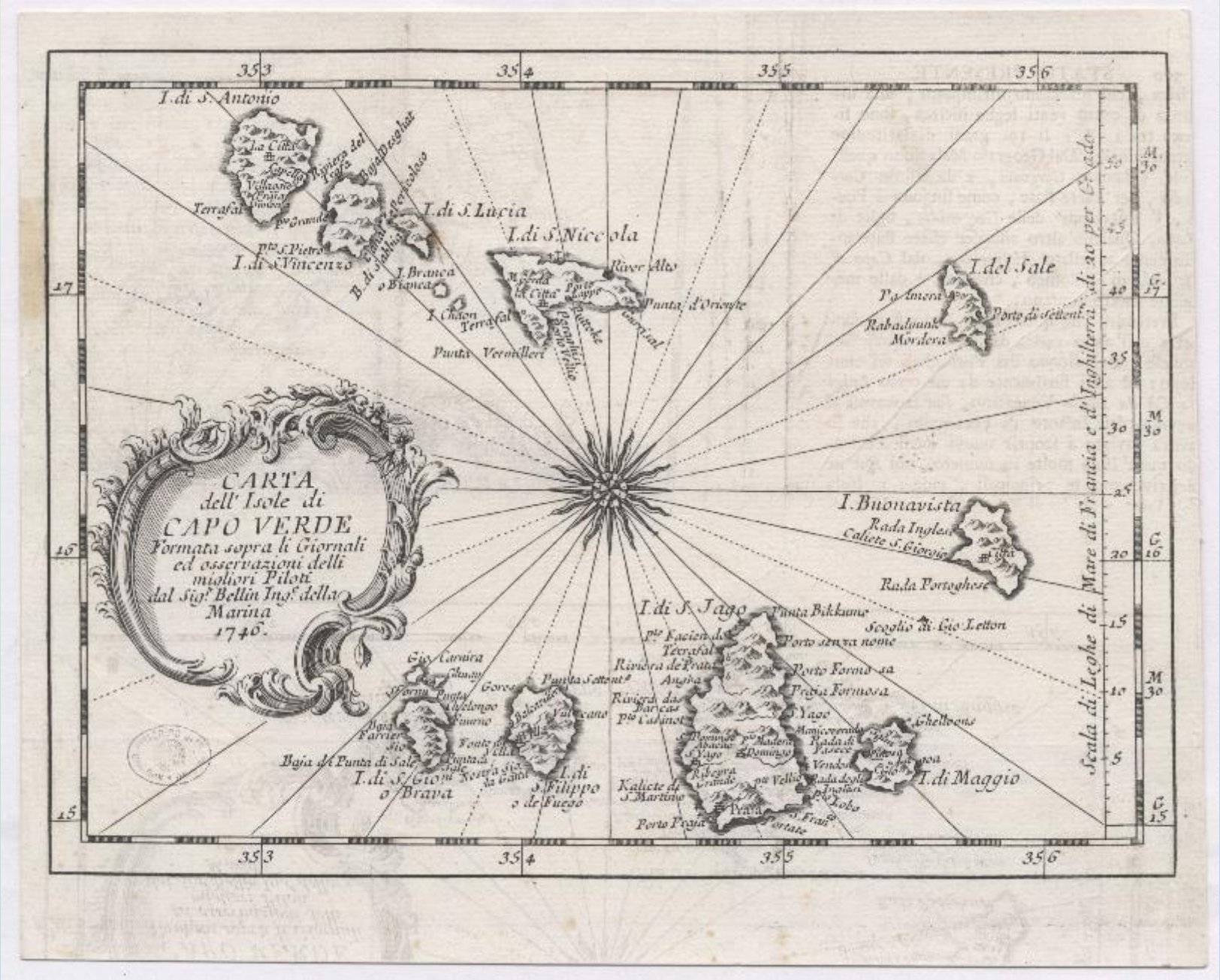

CARTE des Isles du CAP VERD Dressée sur les Journaux et les Remarques des plus habiles Navigateurs…/ [Jacques Nicolas Bellin – cartógrafo francês].- Escala de 55 léguas marinhas de França e de Inglaterra de 20 ao grau.- [Paris] : [Hôtel de Thou], 1746.- 1 mapa : gravura a cobre, color. ; 25,2 x 35,5 cm.
PT/AHU/CARTI/024/00194.

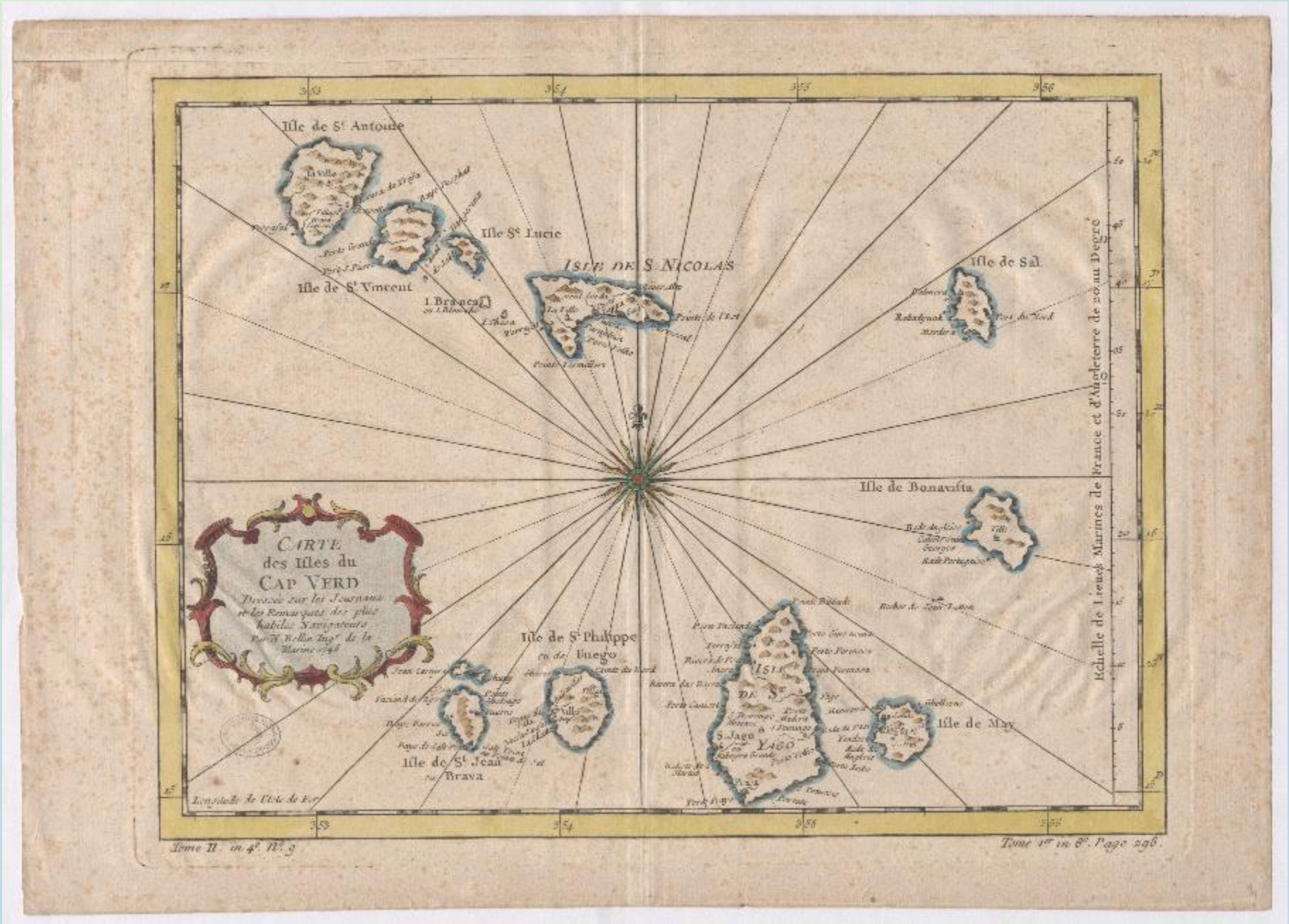

A MAP of the CAPE DE VERD ISLANDS…also A PLAN of PORT PRAYA in ST. JAGO / Lodge [gravador].- Escala de 1 légua geométrica.- Londres : J. Bew, 1781, Junho 30.- 2 mapas num fólio : gravura, p&b. ; 29 x 44,5 cm.

PT/AHU/CARTI/024/00195

IMAGEM AINDA NÃO DISPONÍVEL

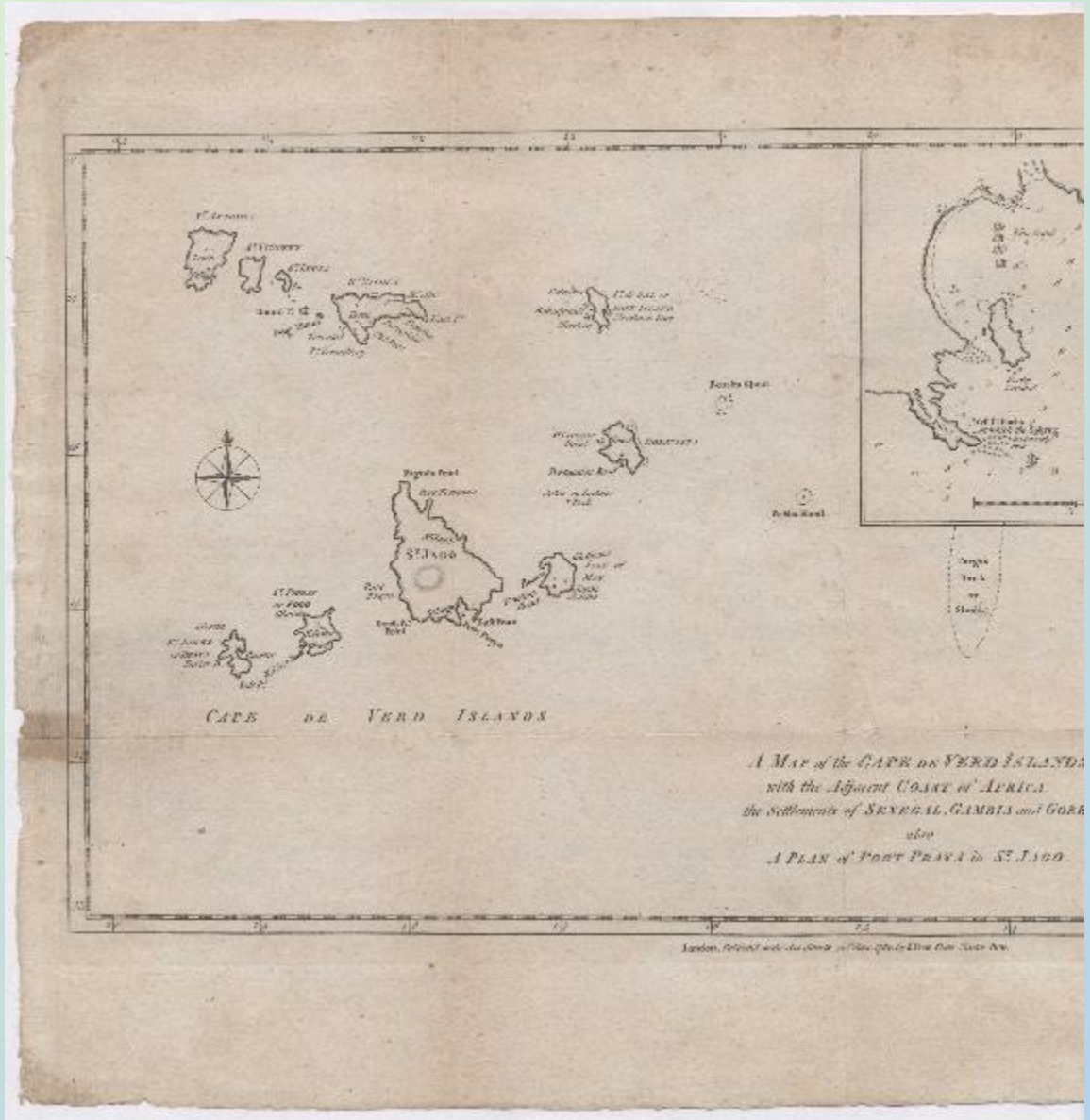

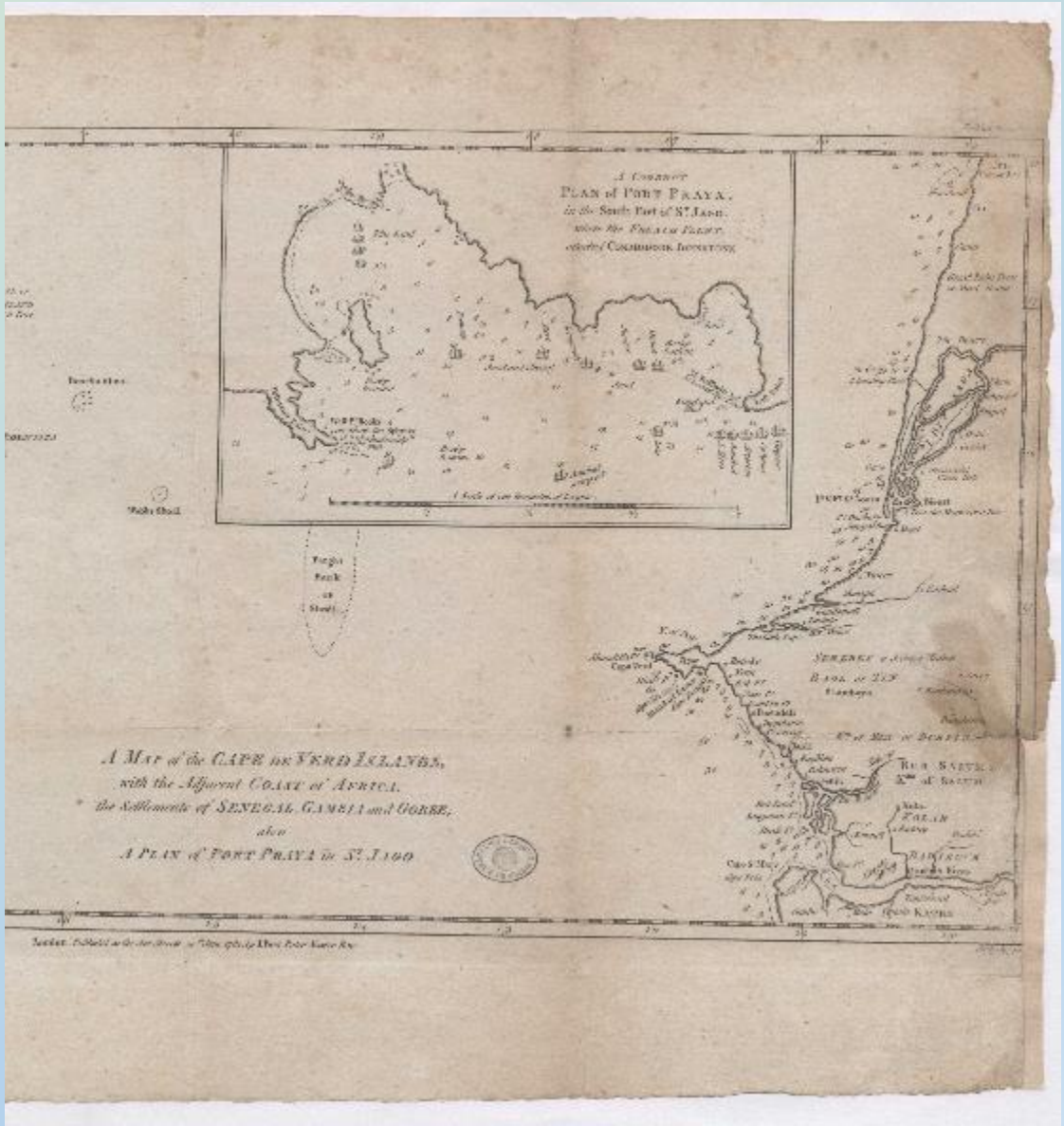

PT/AHU/CARTI/024/00197 – MAPA DA PROVINCIA INSULAR DE CABO VERDE, Lisboa, 1861.- Escala indeterminada.

PT/AHU/CARTI/024/00200 – POSTO DE T.S.F. / Arsenal da Marinha / Direcção das Construções Navais, 1918, Maio 29.

IMAGEM AINDA NÃO DISPONÍVEL







ISLES DU CAP-VERD. / PLAN DE LA RADE DE LA PRAYA. / [Rigobert Bonne – cartógrafo francês] / [Gespard] André [gravador] ; Bonne fil. [desenhador].- 5 escalas : 60 milhas geográficas de 60 ao grau, 25 léguas comuns de França de 25 ao grau, 20 léguas marinhas de 20 ao grau, 18 léguas marinhas de Portugal de 18 ao grau e 1 légua marinha de 20 ao grau (Praia).- [Paris] : [Hotel de Thou], [ca.1780].- 2 mapas num fólio : gravura, color. ; 28,5 x 39,7 cm.
PT/AHU/CARTI/024/00203.

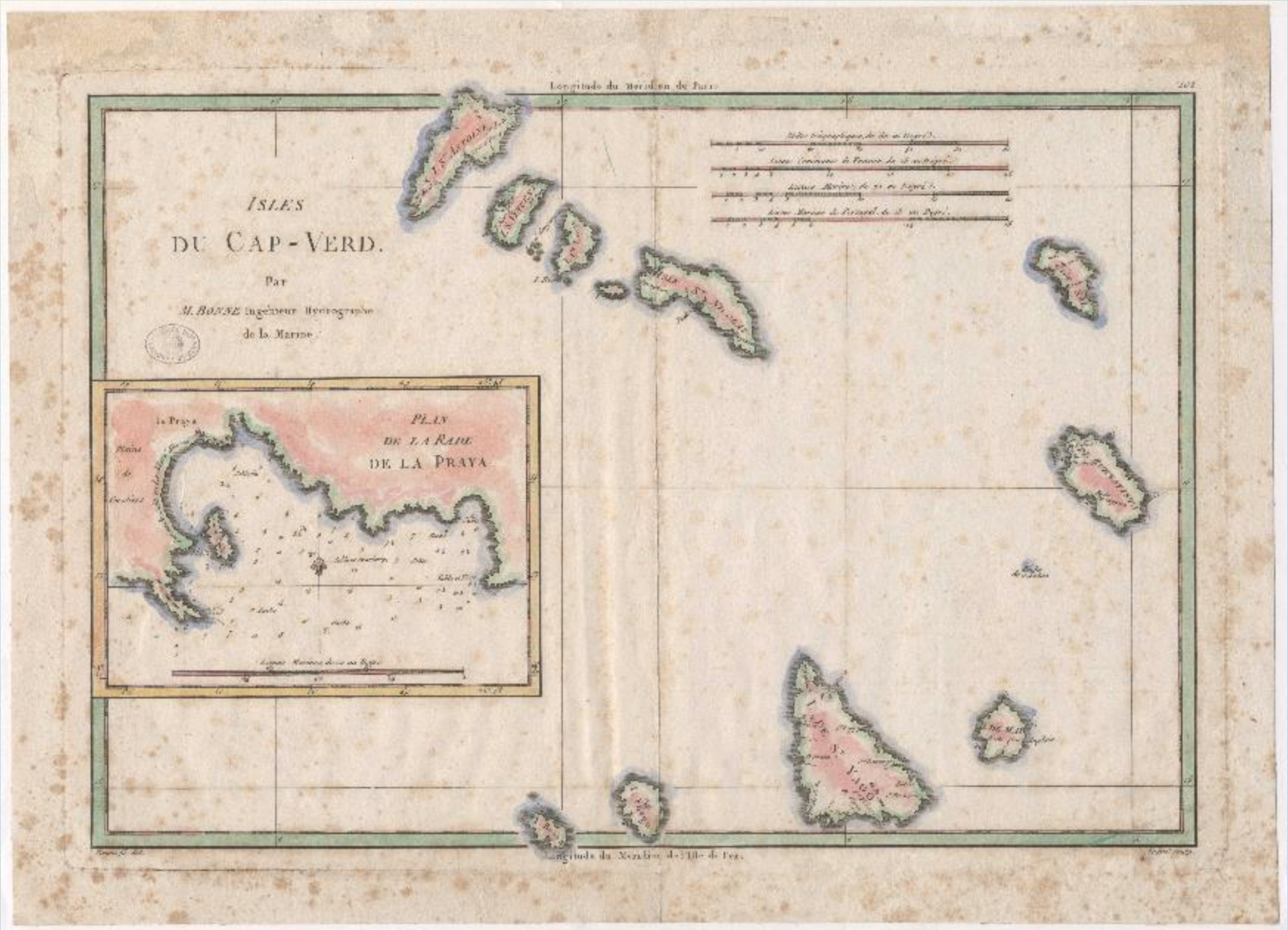

ISLES DU CAP-VERD / PLAN DE LA RADE DE LA PRAYA / [Rigobert Bonne – cartógrafo francês] ; [Gespard] André [gravador] ; Bonne fil. [desenhador].- 5 escalas : 60 milhas geográficas de 60 ao grau, 25 léguas comuns de França de 25 ao grau, 20 léguas marinhas de 20 ao grau, 18 léguas marinhas de Portugal de 18 ao grau e 1 légua marinha de 20 ao grau (Praia).- [Paris] : [Hotel de Thou], [ca.1780].- 2 mapas num fólio : gravura, p&b. ; 30,5 x 44,7 cm.

PT/AHU/CARTI/024/00204

IMAGEM AINDA NÃO DISPONÍVEL

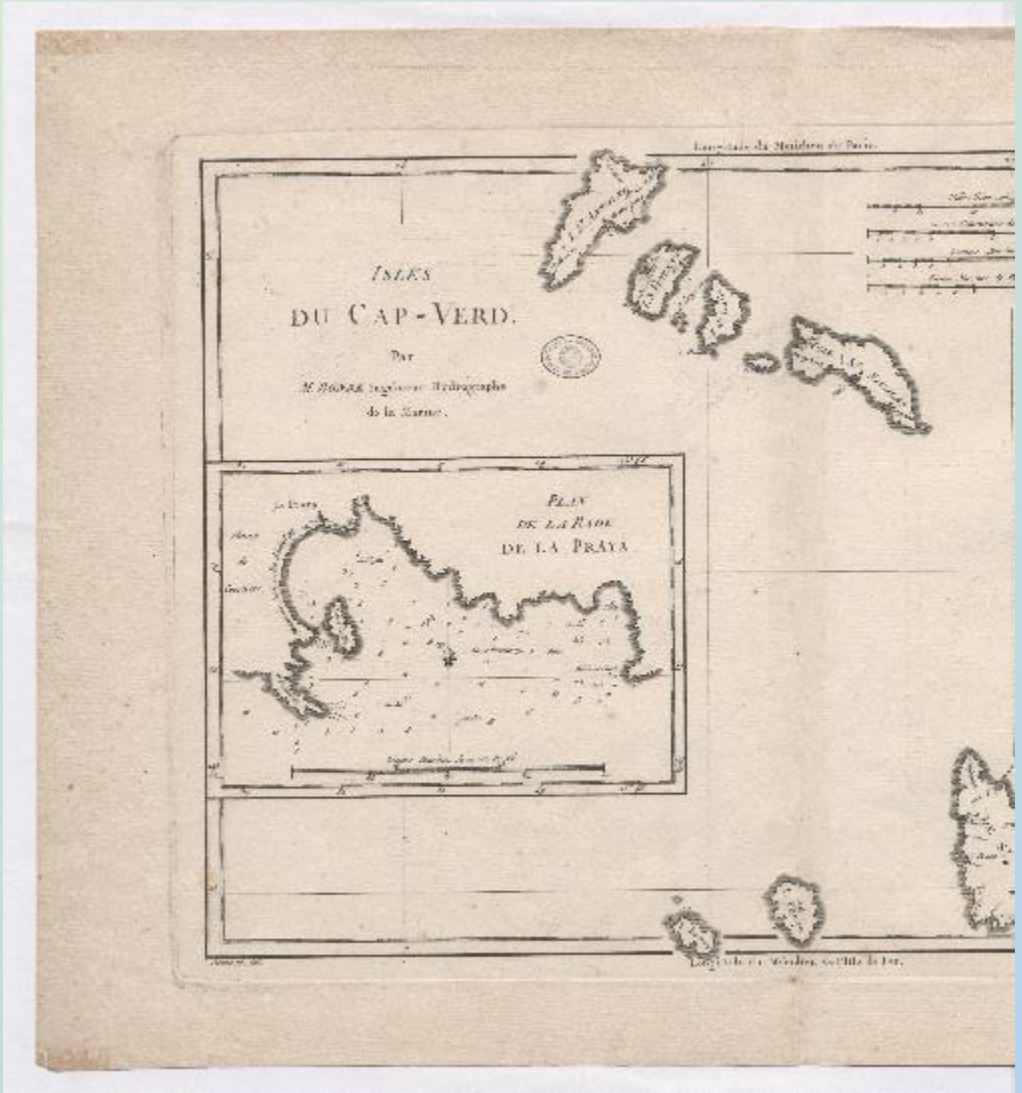

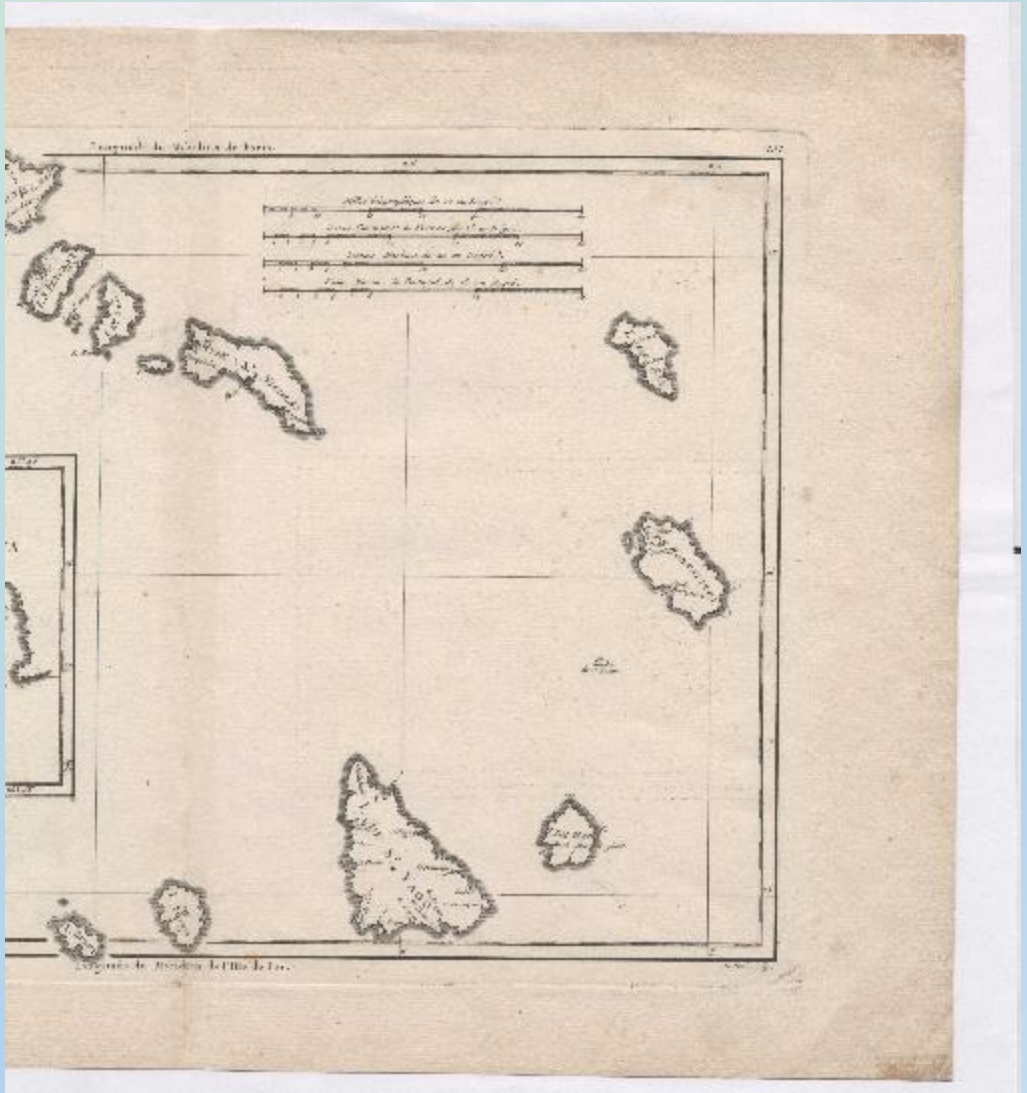

LES ISLES DU CAP-VERD…/ [Gilles Robert de Vaugondy – cartógrafo francês].- Escala de 15 léguas marinhas e de 1 hora.- [Paris] : Gilles Robert de Vaugondy, [ca.1748].- 1 mapa : gravura, color. ; 21,8 x 24,7 cm.
PT/AHU/CARTI/024/00205.

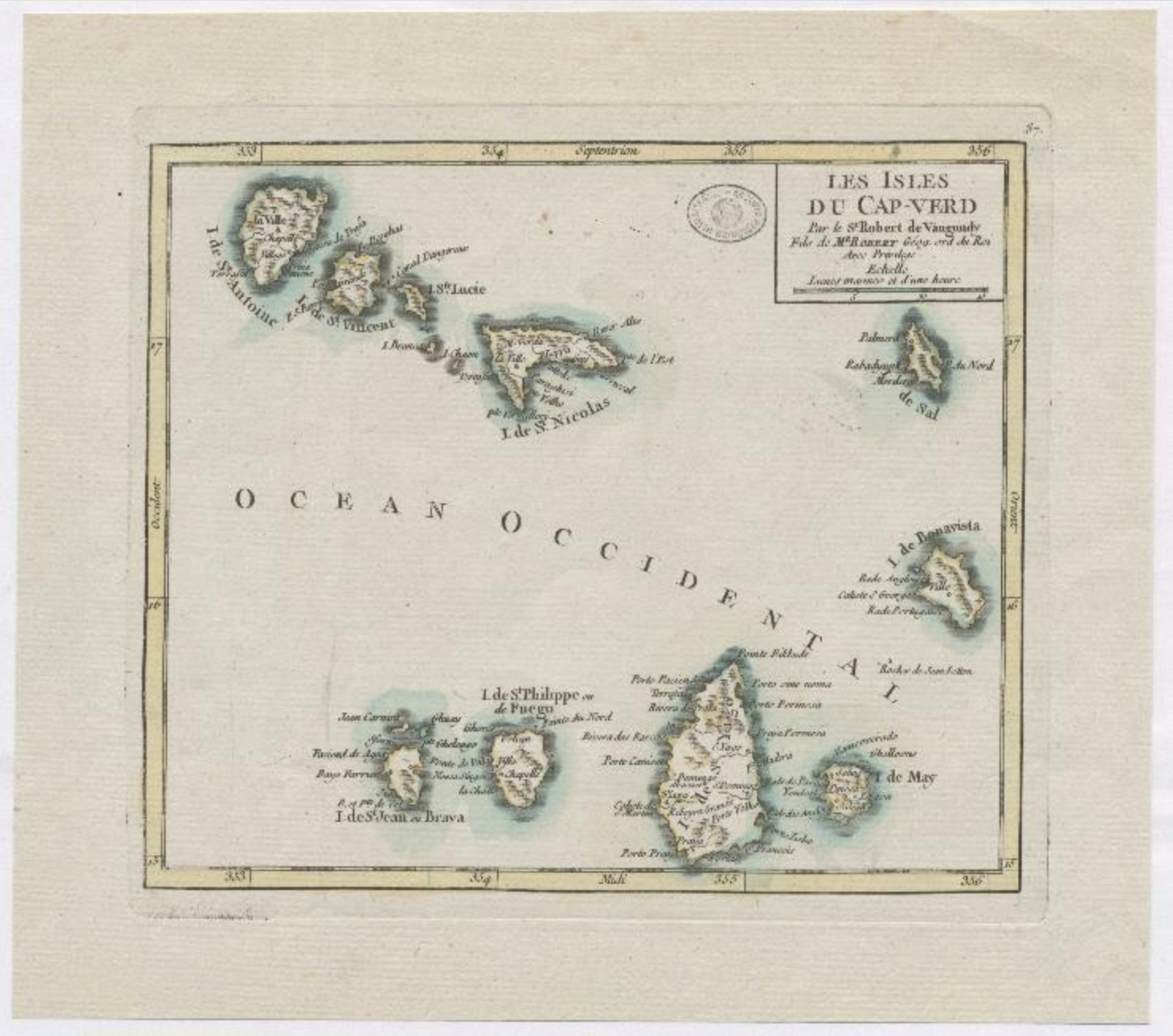

LES ISLES DU CAP-VERD… / [Gilles Robert de Vaugondy – cartógrafo francês].- Escala de 15 léguas marinhas e de 1 hora.- [Paris] : Gilles Robert de Vaugondy, 1749.- 1 mapa : gravura, p&b. ; 21,7 x 25 cm.
PT/AHU/CARTI/024/00206.

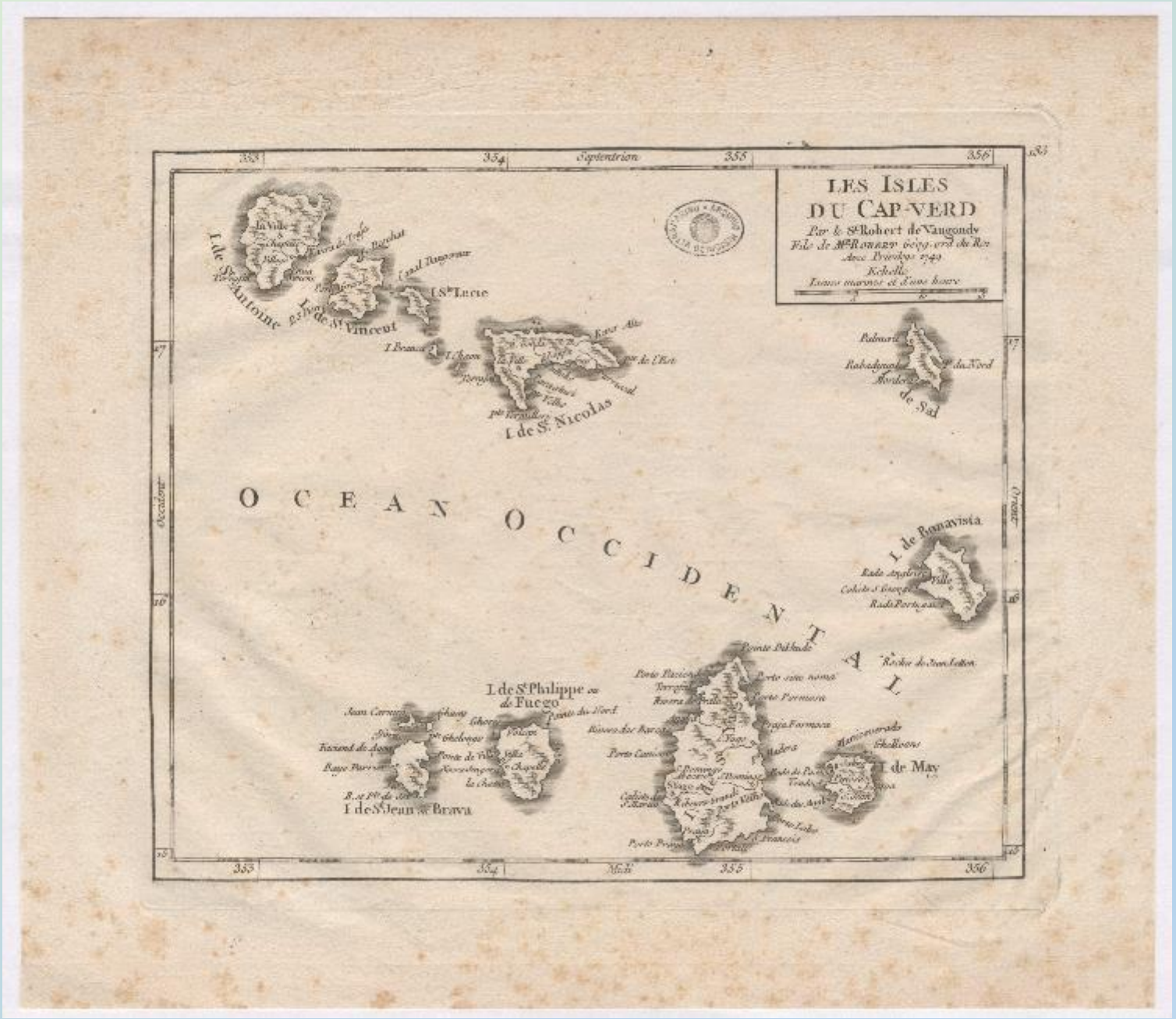

ISLE DE MAY / VEUE DE L'ISLE S. JAGO ou ST. JACQUES Ville S. Jago ou Ribeyro Grande / LE HAVRE DE PRAYA dans l'Isle de St. Jago / [Jacques Nicolas Bellin – cartógrafo francês].- Escala de 1200 toesas.- [Paris] : [Chez Didot], [ca.1747].- 3 mapas num fólio : gravura, p&b. ; 19,2 x 25,5 cm.
PT/AHU/CARTI/024/00207.

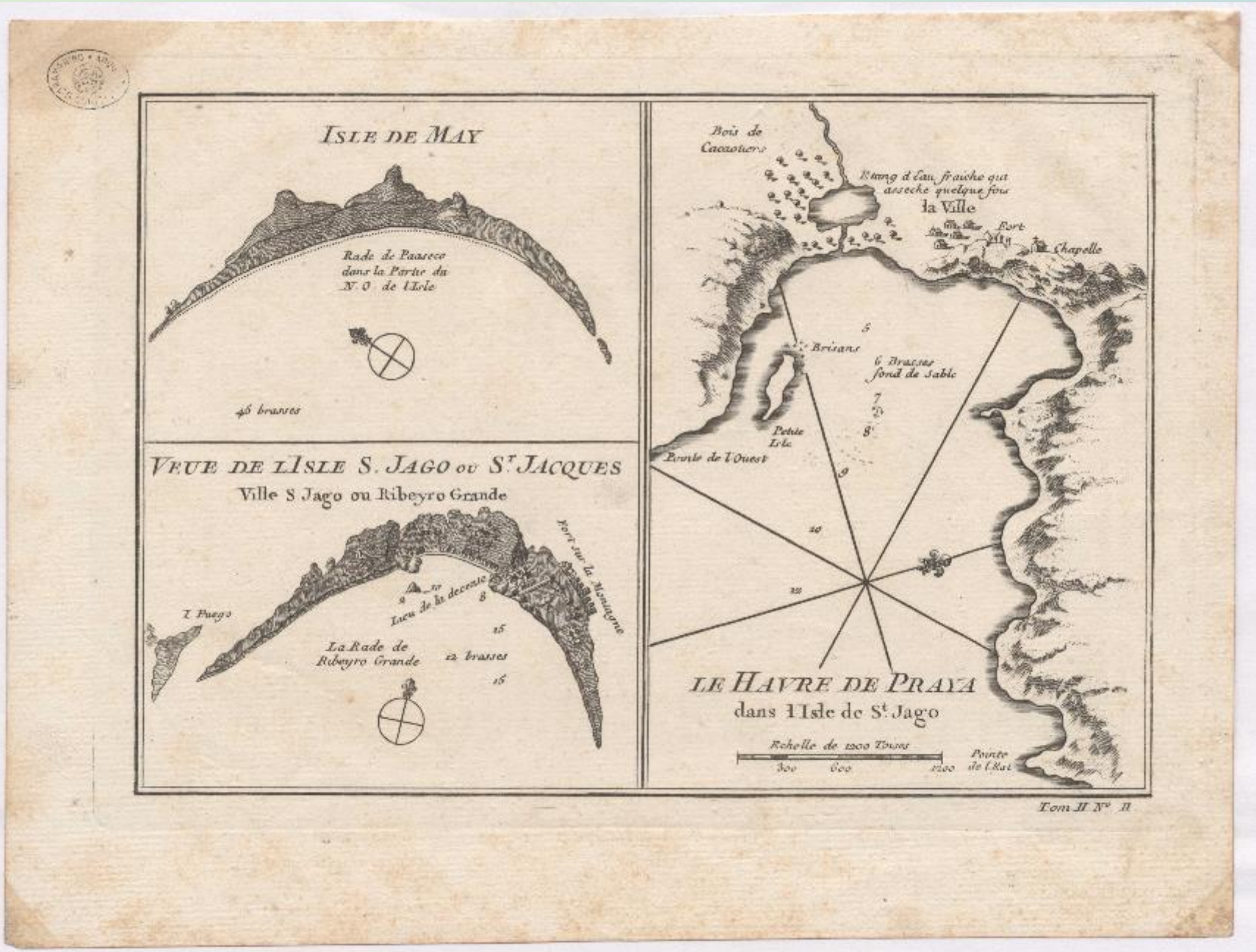

Les ILES du CAP VERD nommés par quelques Auteurs ILES DE SEL…- 2 escalas : 15 léguas da Alemanha de 15 ao grau e 20 léguas de França de 20 ao grau.- Leide : Pieter van der Aa, [ca.1720].- 1 mapa : gravura a cobre, color. ; 33,6 x 41,7 cm.

PT/AHU/CARTI/024/00208

IMAGEM AINDA NÃO DISPONÍVEL

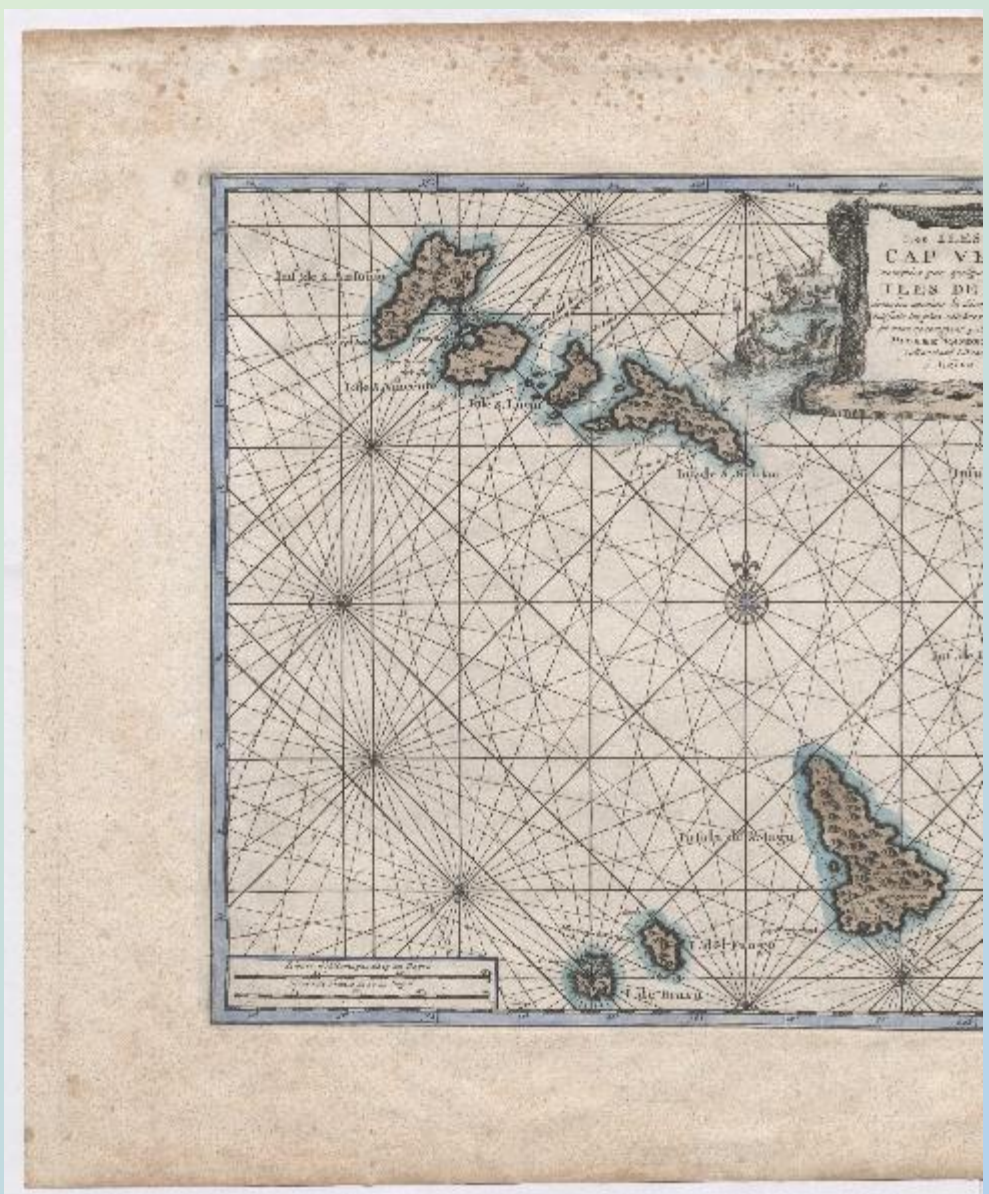

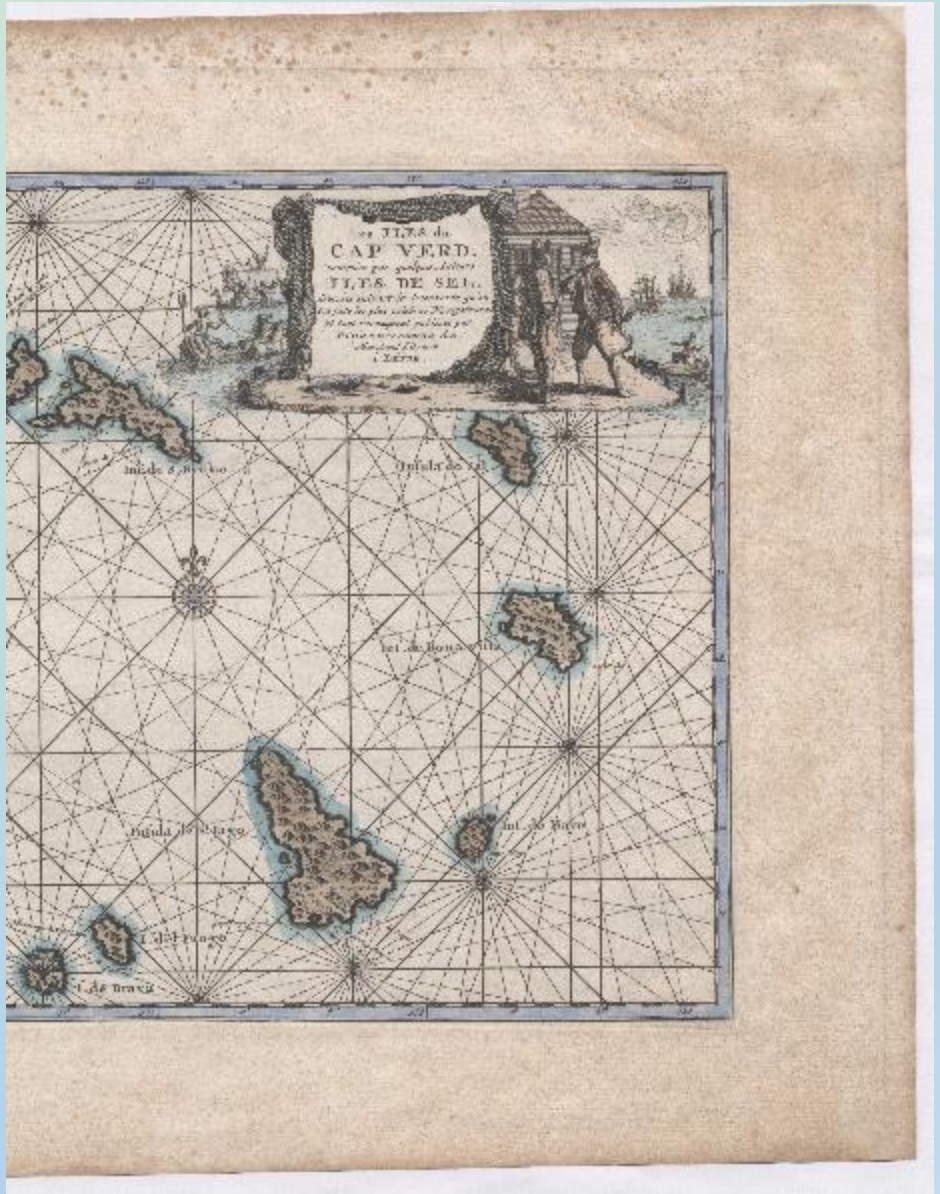

ISLES DES CANARIES ET DV CAP VERD / [Alain Manesson Mallet – cartógrafo francês].- Escala indeterminada.- [Paris] : [Chez Denys Thierry], [ca.1683].- 1 mapa : gravura a cobre, p&b. ; 15,3 x 11,2 cm.

PT/AHU/CARTI/024/00209.

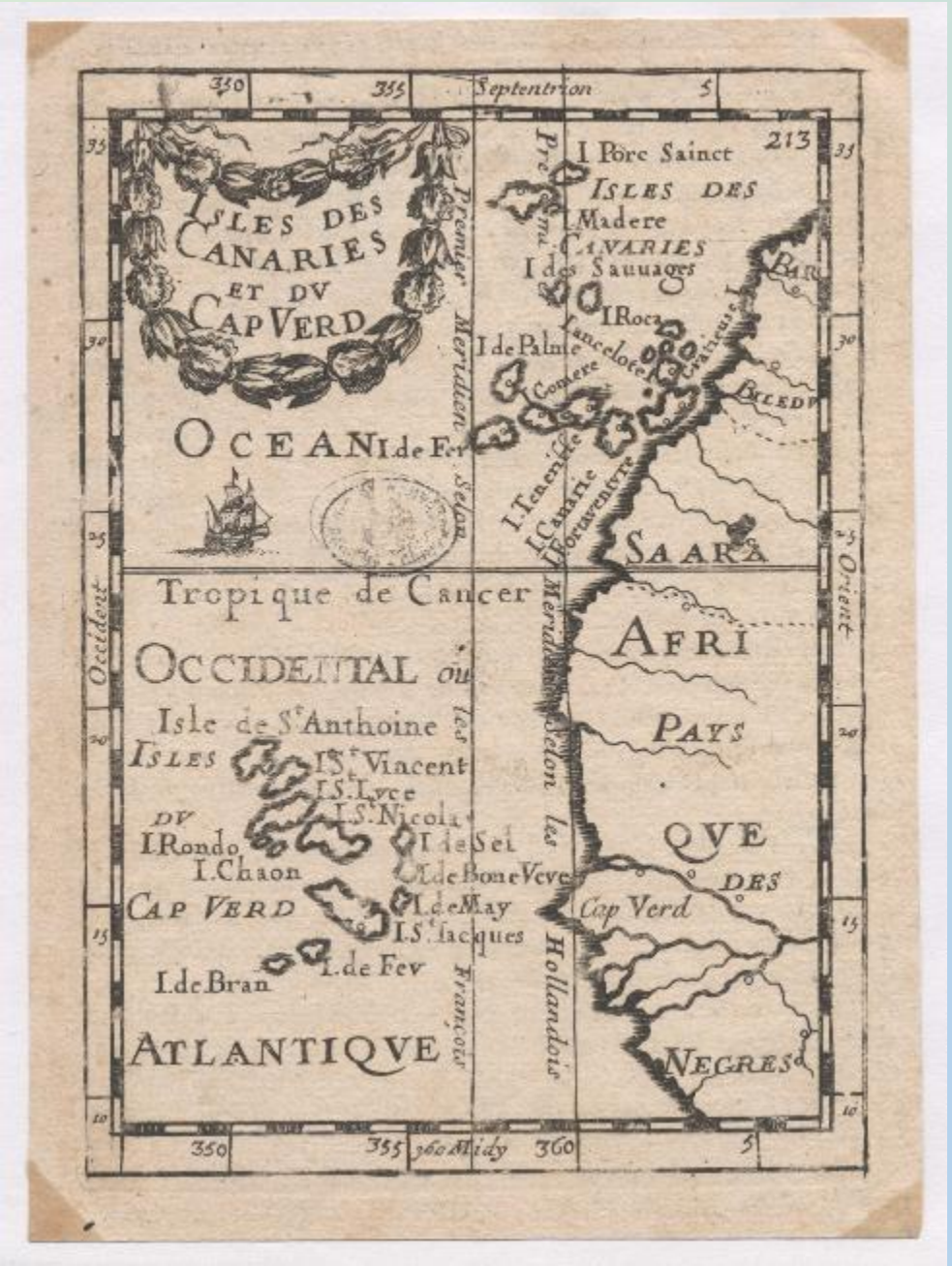

Die Canarische Insuln und Cap. Verd. / ISLES DES CANARIES ET DU CAP VERD / [Alain Manesson Mallet – cartógrafo francês].- Escala indeterminada.- [Frankfurt] : [s.l.] : [ca.1719].- 1 mapa : gravura a cobre, p&b. ; 19,7 x 15,5 cm.
PT/AHU/CARTI/024/00210.

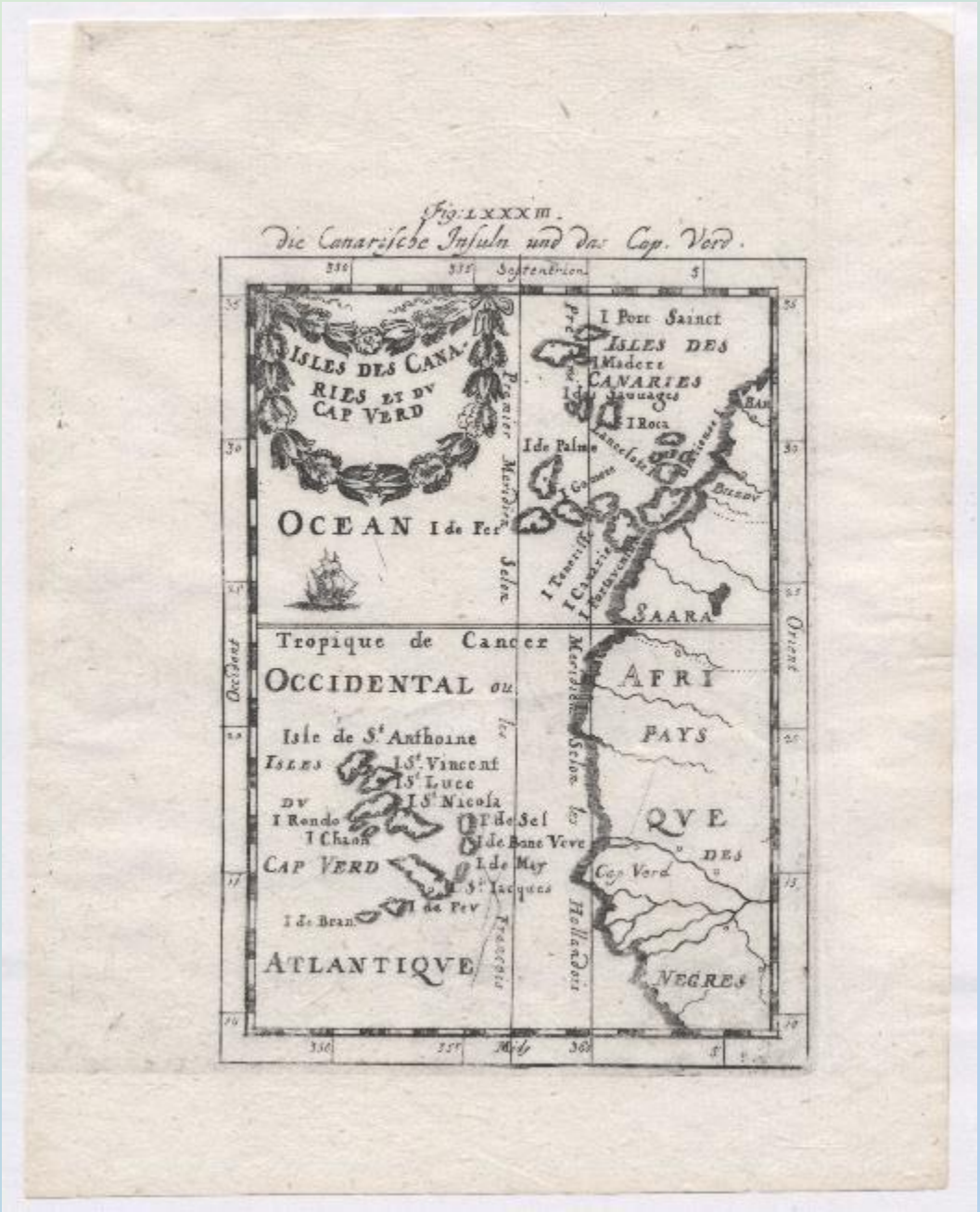

ISLES DU CAP VERD COST, et PAYS DES NEGRES aux environs du Cap Verd Tirés de Sanut, de Btomart & c. / N[icolas] Sanson d'Abbeville [cartógrafo francês] ; J.L. [gravador]- Escala indeterminada.- [Paris] : [Chez N. Sanson d'Abbeville], 1656.- 1 mapa : gravura a cobre, color. ; 28 x 36 cm.
PT/AHU/CARTI/024/00211.

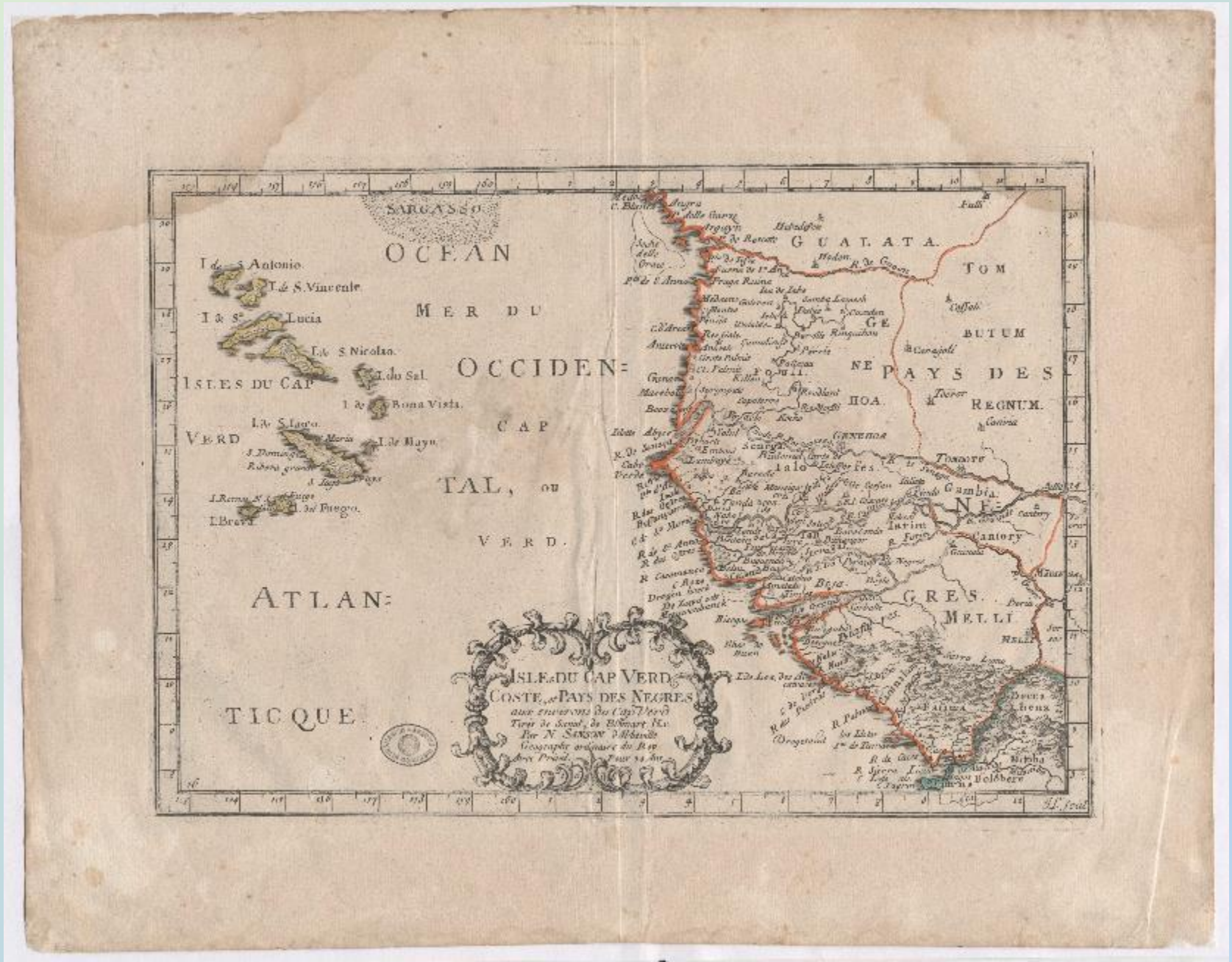

PT/AHU/CARTI/024/00212 – POSESIONES PORTUGUESAS [C. Verde e S.Tomé e Príncipe], [séc. XIX/XX].- 8 escalas : 1 : 500000 (4), 1 : 5000000, 200 km, 1 : 300000 e 1 : 450000.

IMAGEM AINDA NÃO DISPONÍVEL

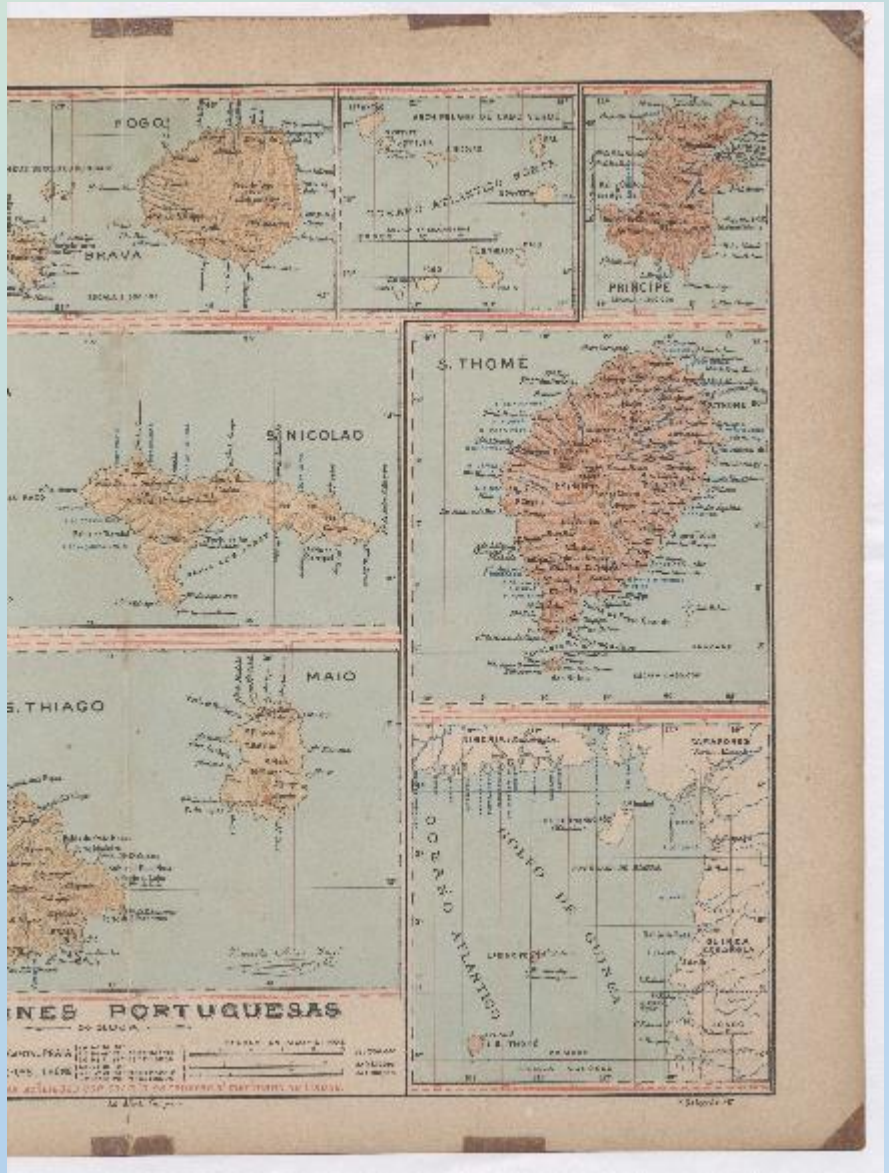

PT/AHU/CARTI/024/00213 – Oceano Atlântico Norte / ARCHIPELAGO DE CABO VERDE, [séc. XIX].- Escala de 1 : 1000000.

IMAGEM AINDA NÃO DISPONÍVEL

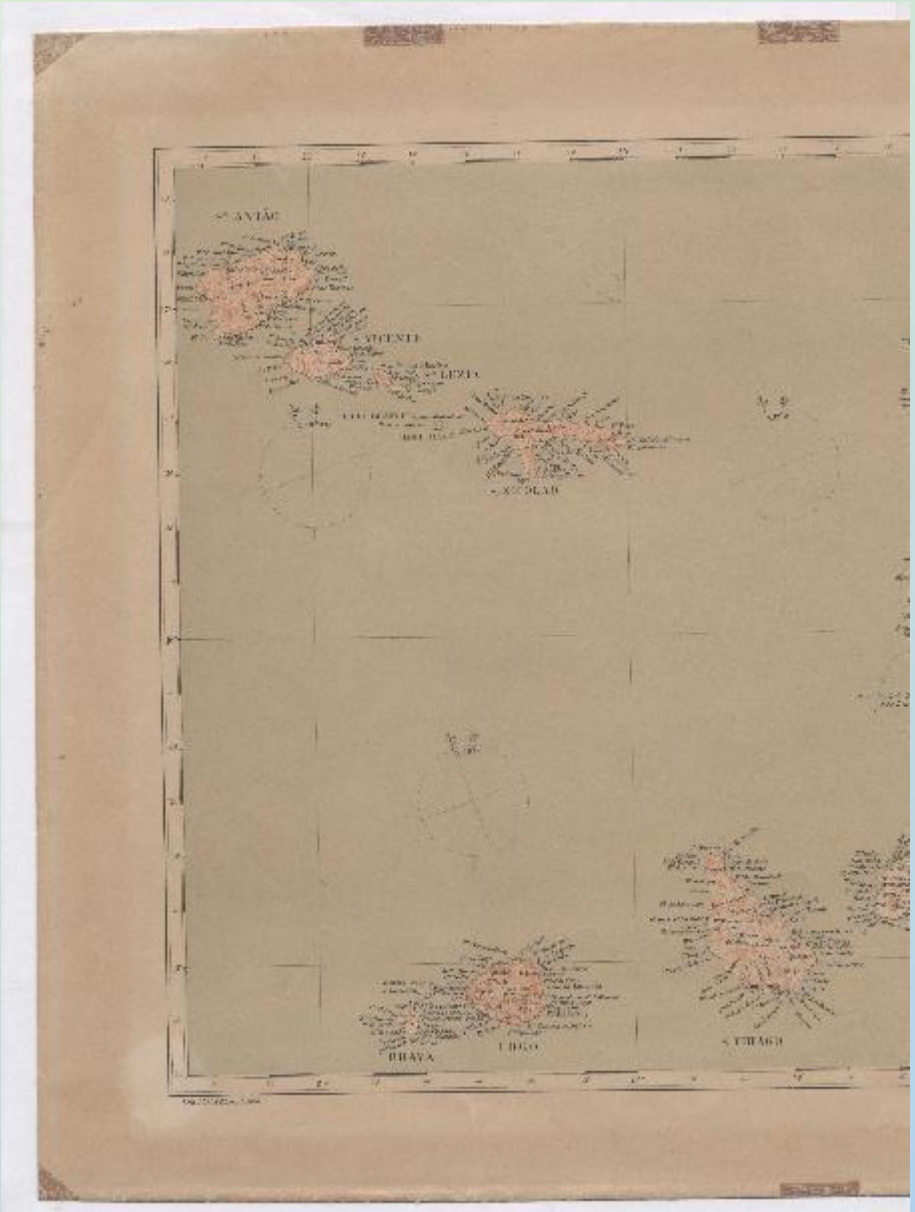

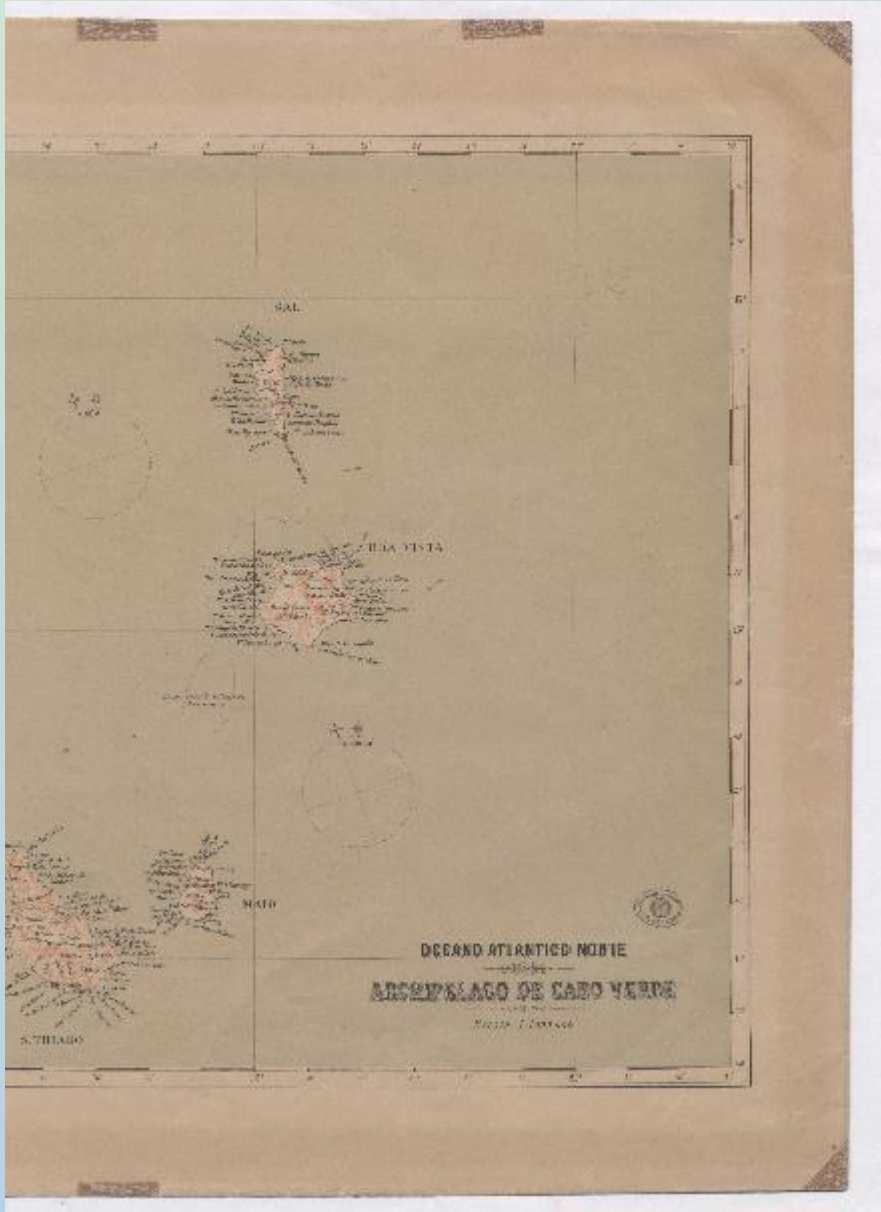

PT/AHU/CARTI/024/00238 – CAPE VERD IDS, [ca.1823].- Escala de 50 milhas.- [adquirido no J. C. Silva em 1981].

IMAGEM AINDA NÃO DISPONÍVEL

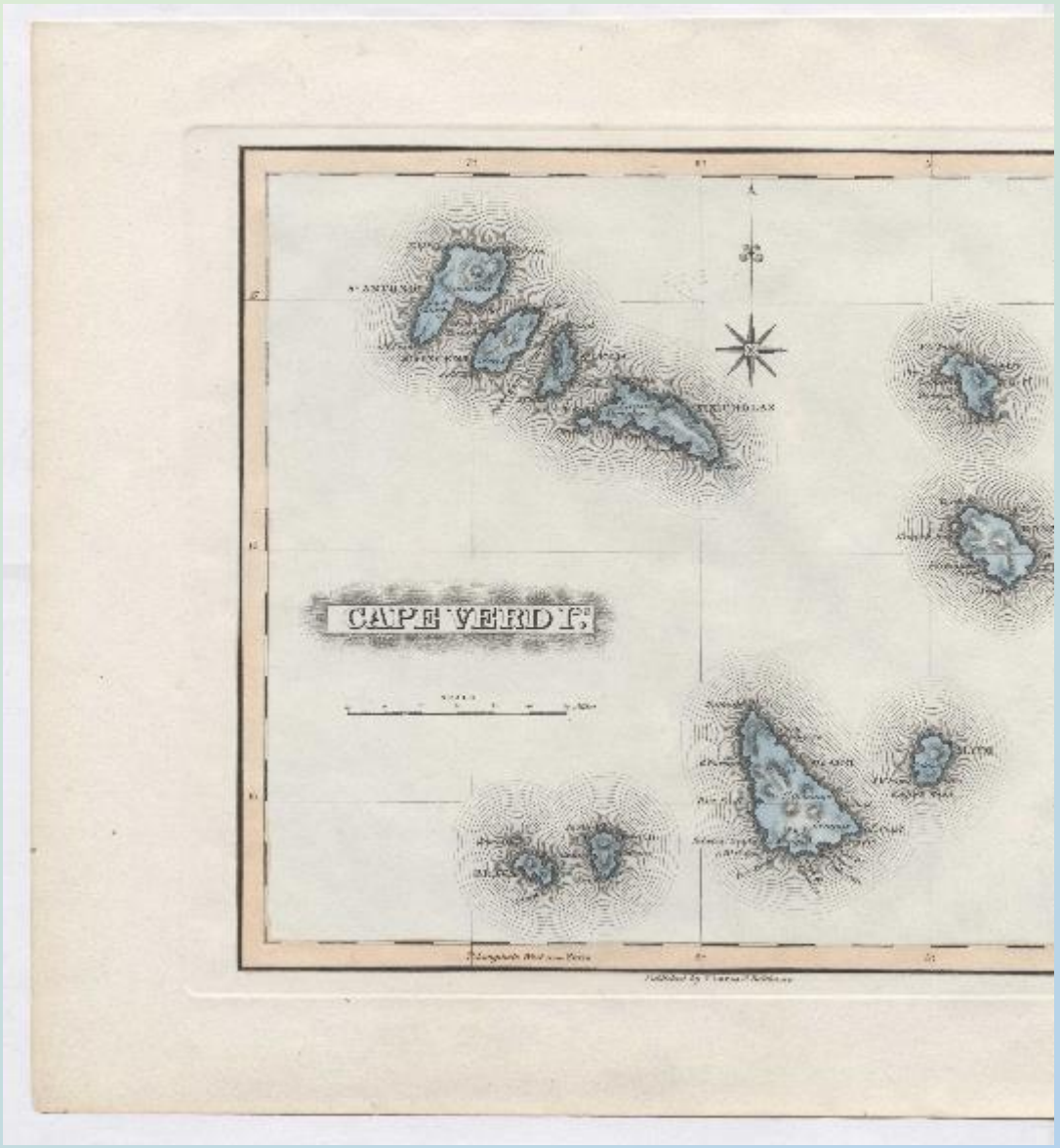

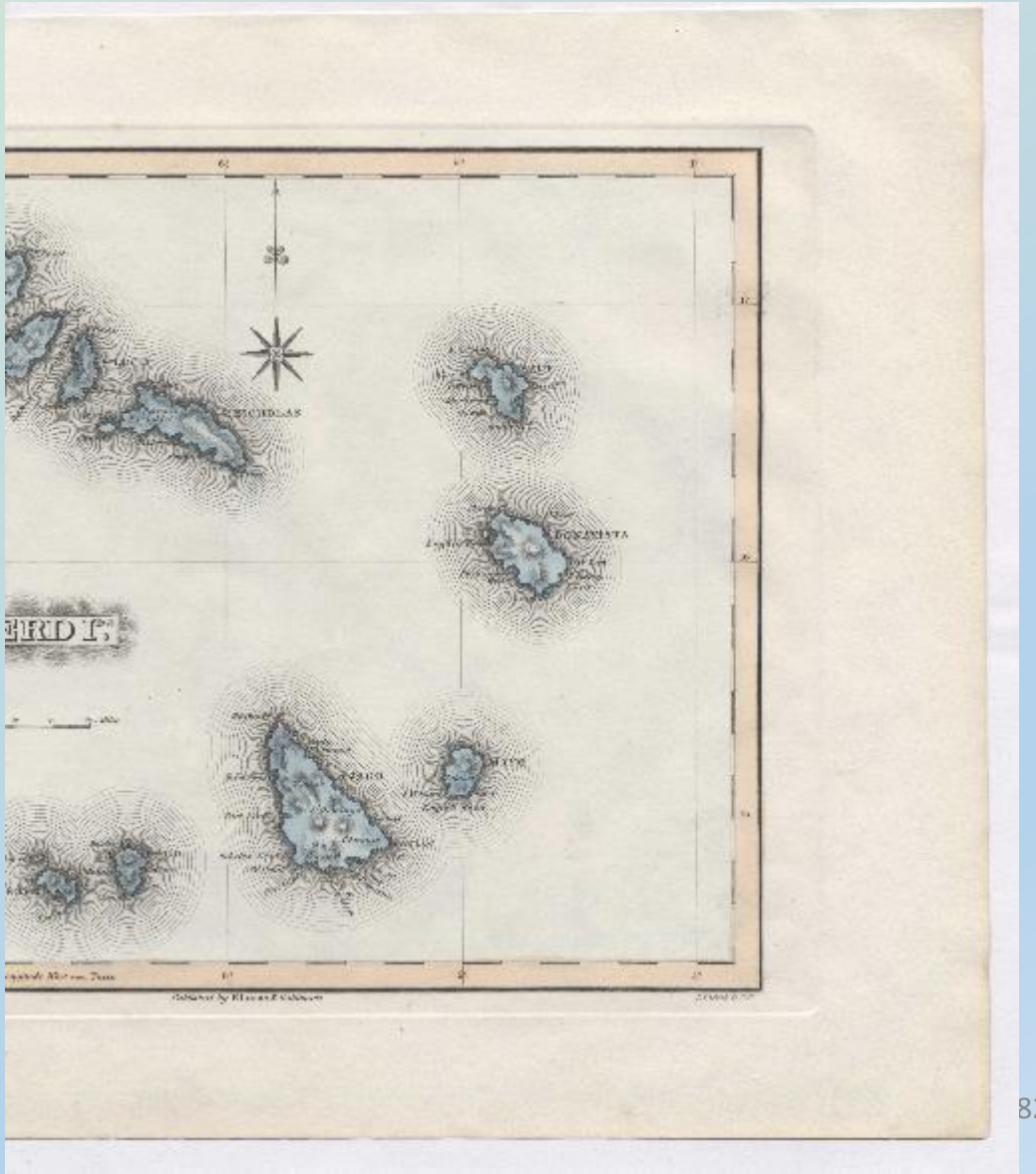

A MAP or CHART of the CAPE DE VERDE ISLANDS Drawn chiefly from that of Capt. Roberts…/ T. Kitchin [gravador].- Escala indeterminada.- [Londres] : [s.n.], [séc. XVIII].- 1 mapa : gravura, color. ; 22,4 x 31,7 cm.
PT/AHU/CARTI/024/00239.

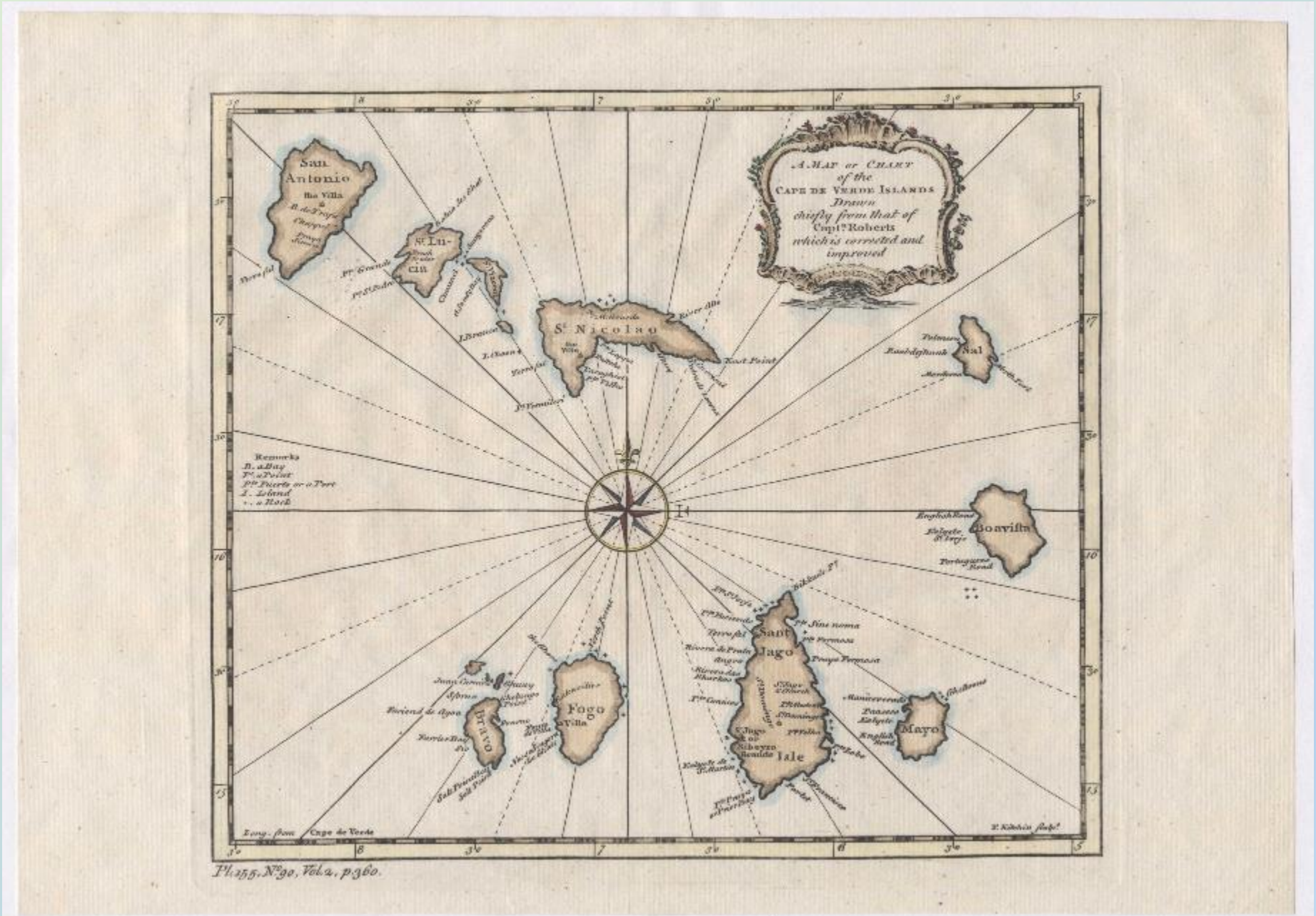

PT/AHU/CARTI/024/00241 – SAL ET BOAVISTA…/ RADE ANGLAISE (ILE BOAVISTA) / BAIE MORDEIRA (ILE DE SAL), levantado em 1820 e publicado em 1851.- 2 escalas : 1 : 124000 e 1 : 78000.

IMAGEM AINDA NÃO DISPONÍVEL

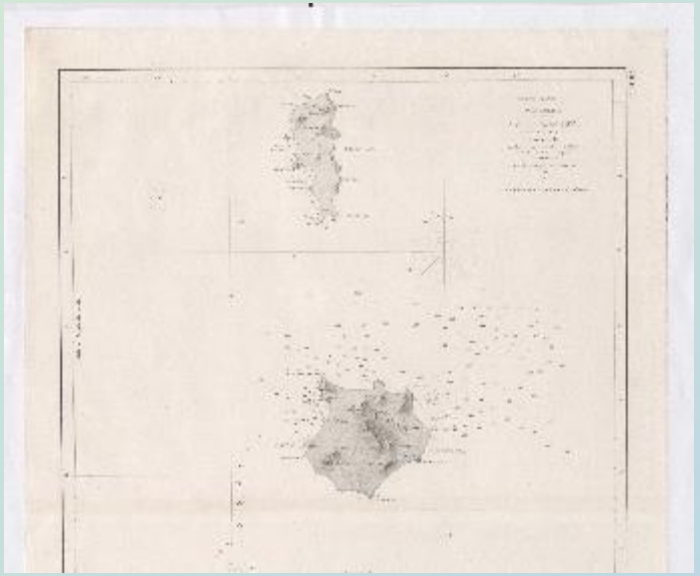

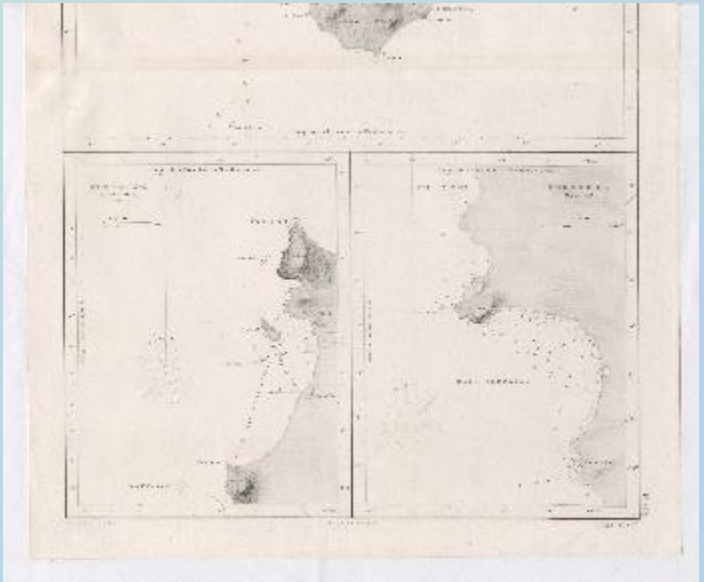

PT/AHU/CARTI/024/00242 – Stº . ANTONIO, S VICENTE, STª LUCIA, BRANCO, RAZA, S. NICOLAO…/ PORTO GRANDE (ILE S. VICENTE) / BAIE TARRAFAL (ILE Stº ANTONIO), levantado em 1820 e publicado em 1851.- 2 escalas : 1 : 44000 e 1 : 24000.

IMAGEM AINDA NÃO DISPONÍVEL

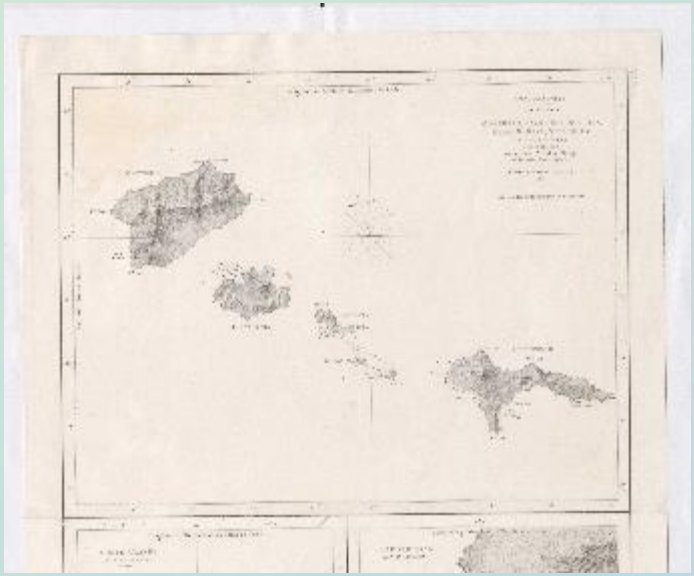



PT/AHU/CARTI/024/00243 – MAYO, SANTIAGO, FOGO, BRAVA…/ BAIE DE LA PRAYA (ILE SANTIAGO), levantado em 1812, 1818/1821 e publicado em 1851.- Escala de : 1 : 18000.

IMAGEM AINDA NÃO DISPONÍVEL

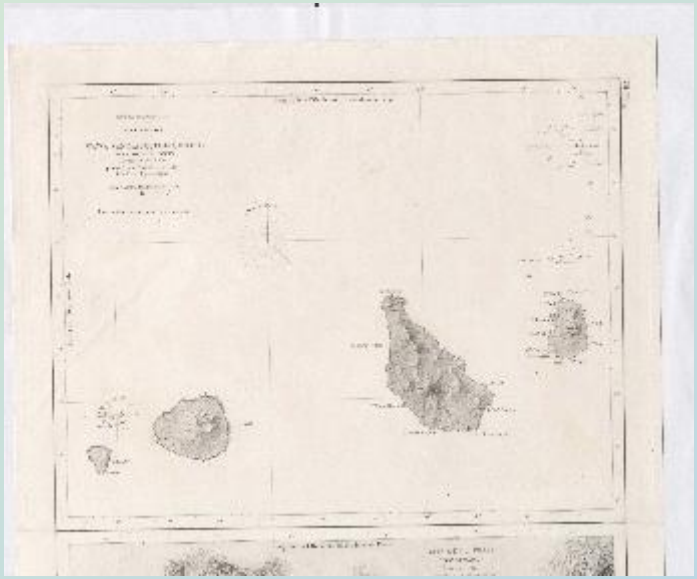

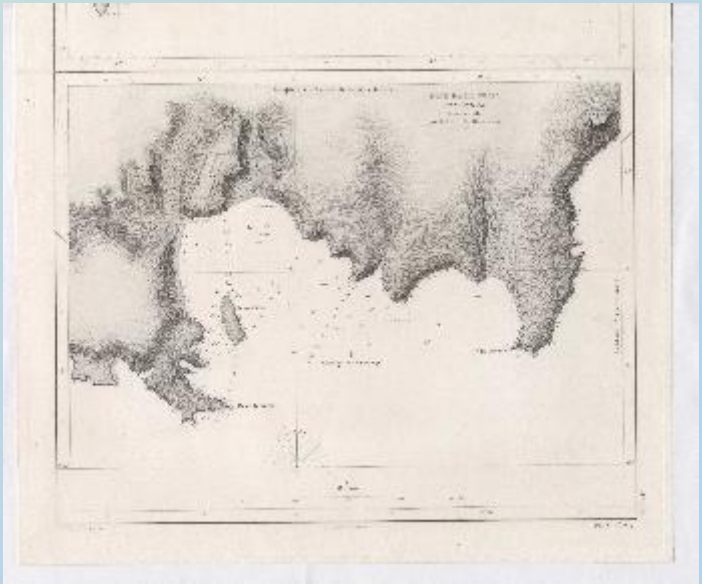

PT/AHU/CARTI/024/00244 – ILES DU CAP VERT…levantado em 1818/1821 e publicado em 1851.- Escala indeterminada.

IMAGEM AINDA NÃO DISPONÍVEL

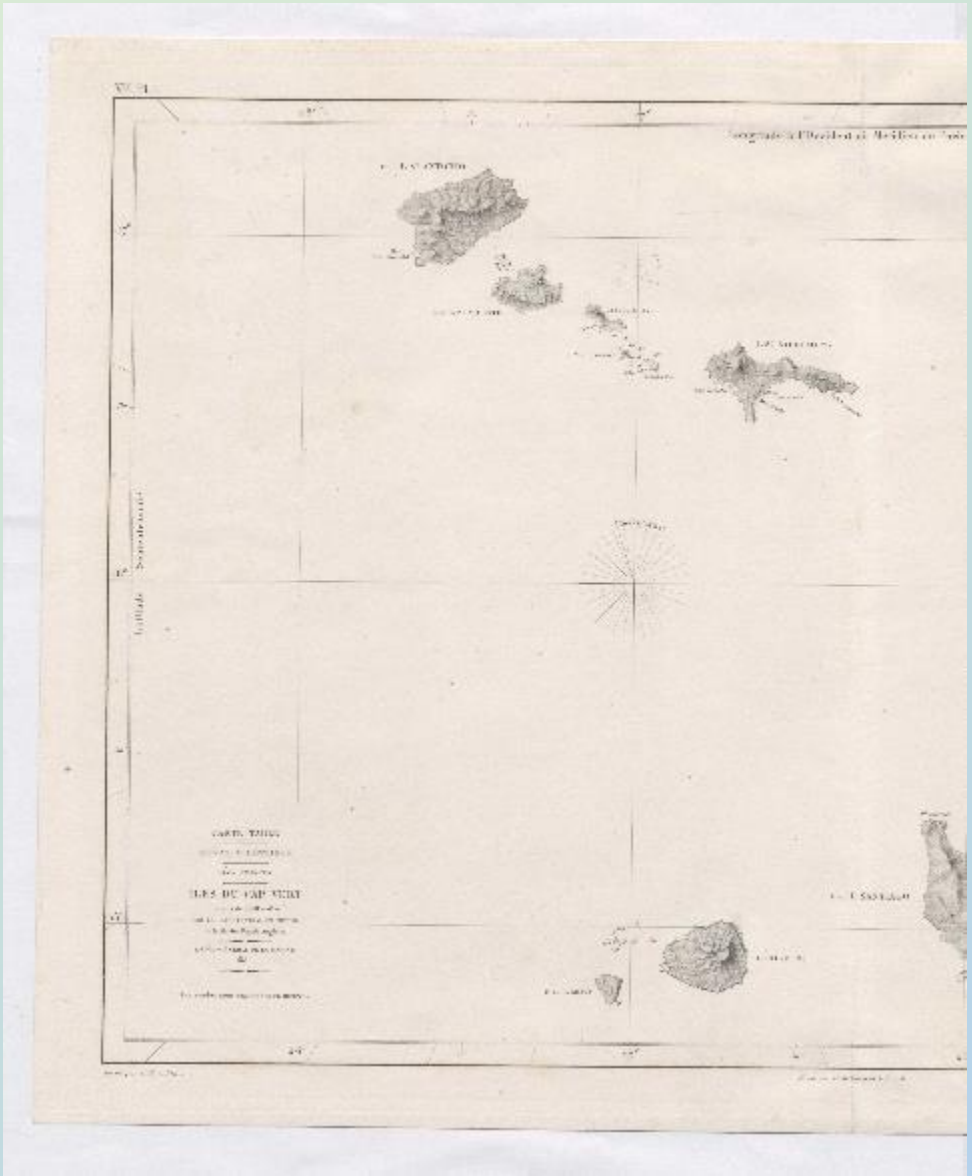

PT/AHU/CARTI/024/00245 – CARTE DES ISLES DU CAP VERD, [séc. XIX].- Escala de 15 léguas comuns.

IMAGEM AINDA NÃO DISPONÍVEL

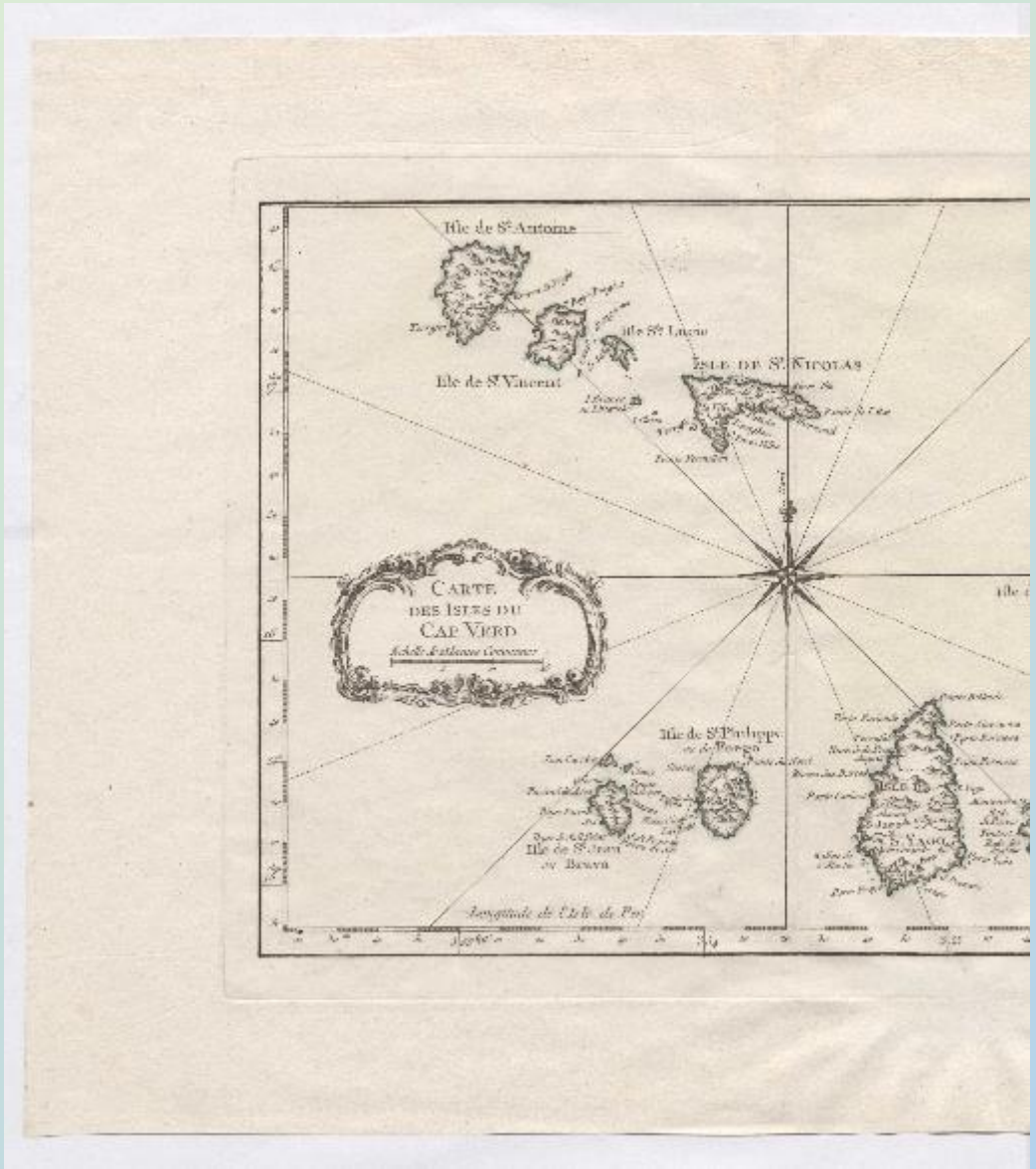

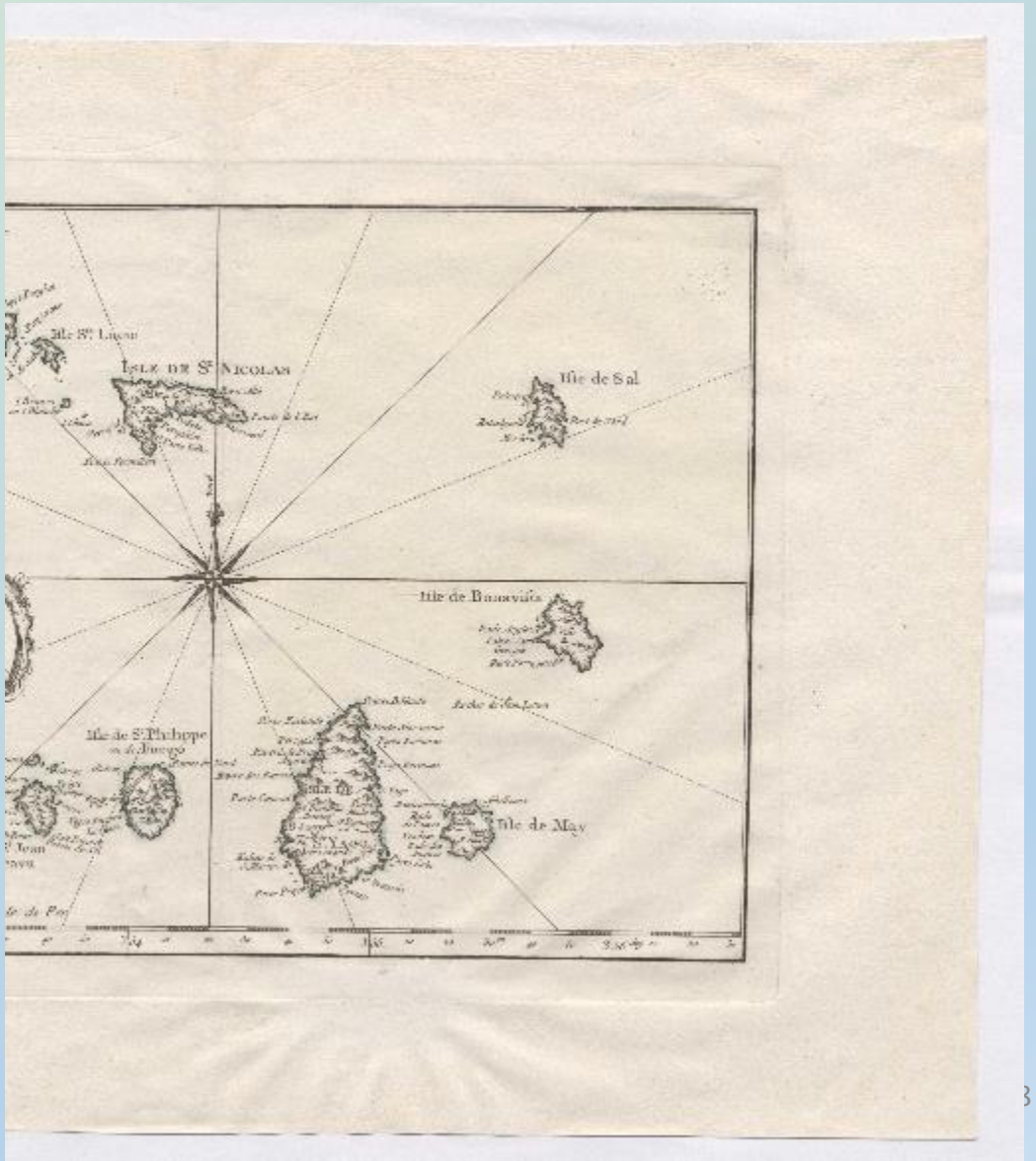

PT/AHU/CARTI/024/00246 – CABO VERDE [frente e verso], pelo Prof. Janeiro Acabado, [séc. XX].- Escala indeterminada.

IMAGEM AINDA NÃO DISPONÍVEL

PT/AHU/CARTI/024/00247 – CARTA HYDROGRAPHICA DO Archipelago de Cabo-Verde, publicada em 1844.- Escala indeterminada.

IMAGEM AINDA NÃO DISPONÍVEL

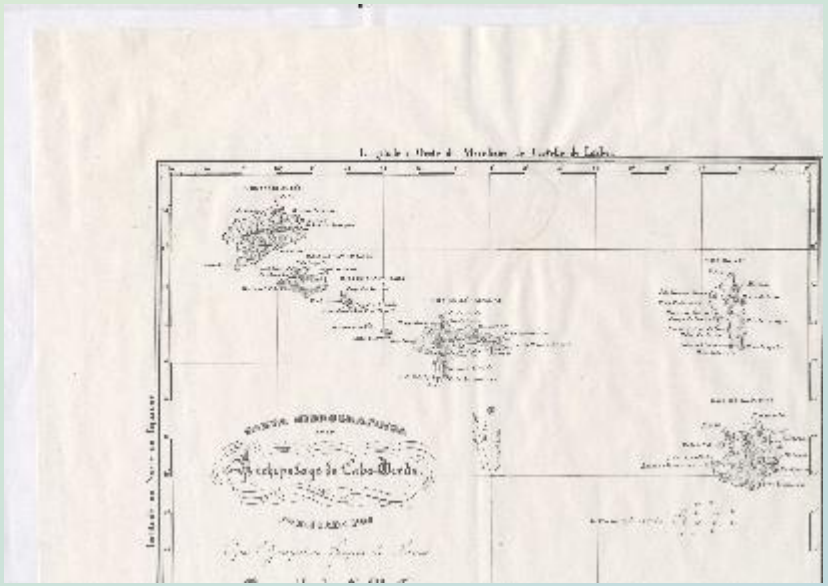

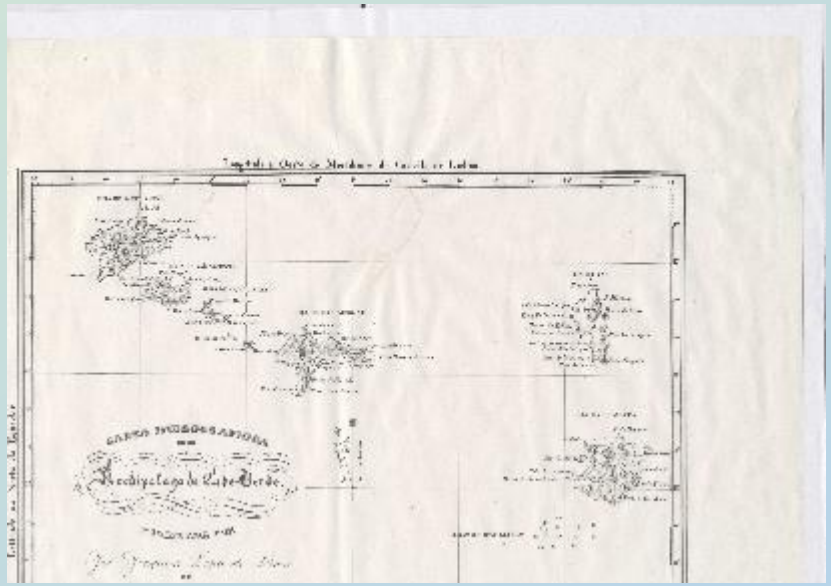

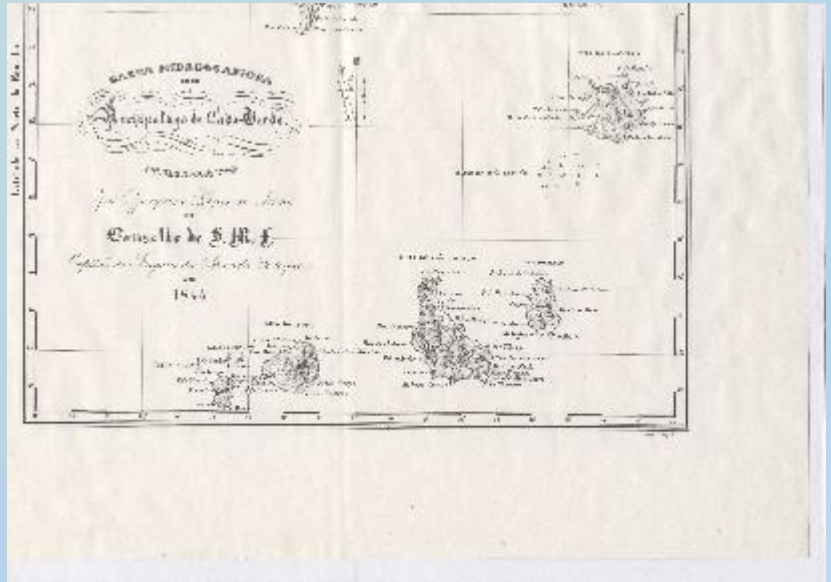

Les Isles de Cap verd. / Insulae Capitis Viridis [a partir de uma gravura de Jodocus Hondius, 1615].- Escala indeterminada.- [s.l.] : [s.n.], [séc. XVII].- 1 mapa : gravura a cobre, color. ; 12,3 x 16,7 cm.

PT/AHU/CARTI/024/00250.

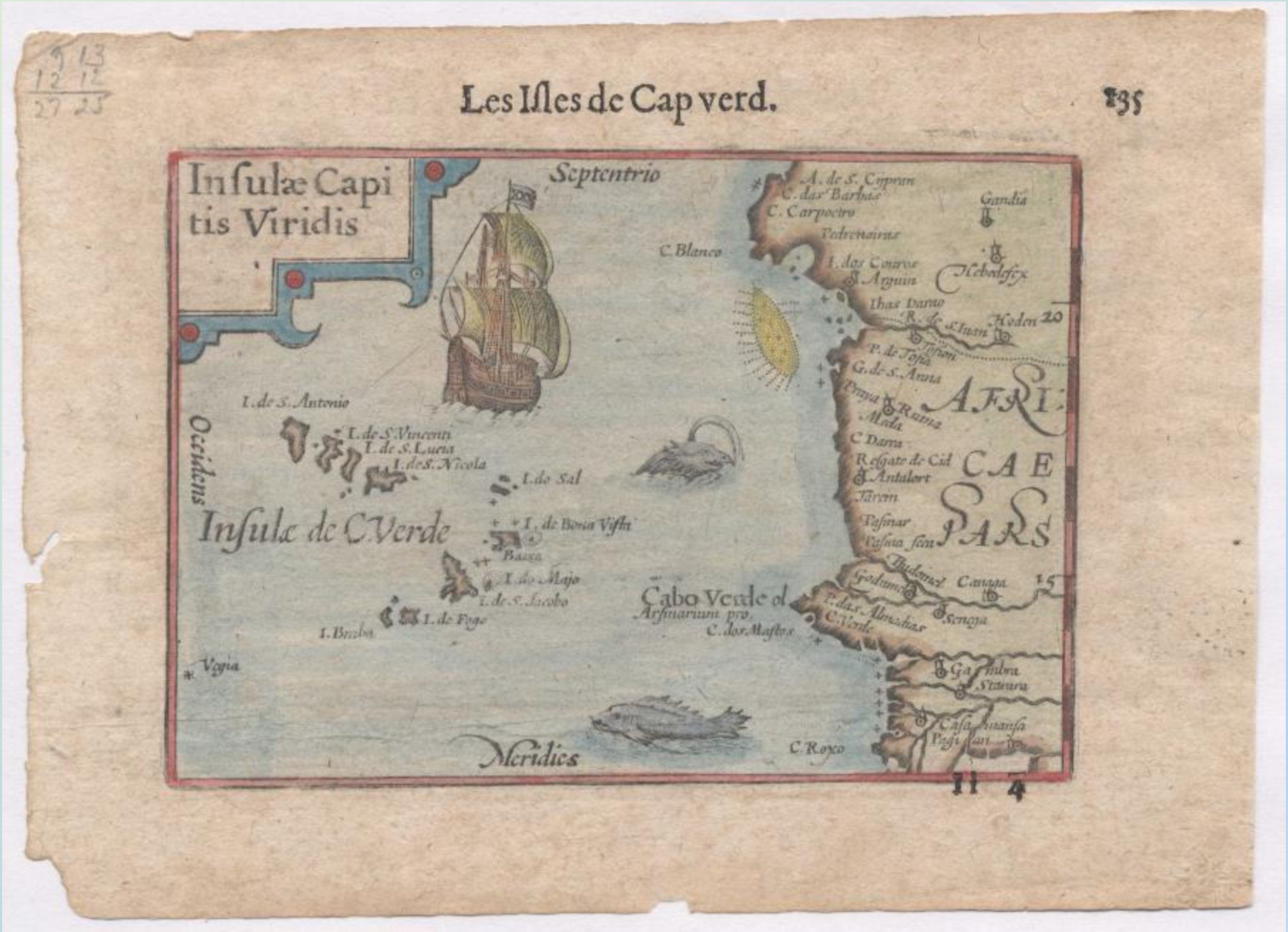

IMAGEM AINDA NÃO DISPONÍVEL

PT/AHU/CARTI/024/00126 – Carta topográfica do porto dos Carvoeiros, [séc. XX] [ozalide].- Escala de 1 : 1000.

PT/AHU/CARTI/024/00136 – Planos hydrographicos DO PORTO DA FURNA E DA FAJÃ D'AGUA / Comissão de Cartografia, 1905.- 3 escalas : 1 : 8000, 1 : 4000 e 1 : 10000.

PT/AHU/CARTI/024/00138 – CARTA DA ILHA BRAVA E ILHEUS SECOS OU DO ROMBO / Comissão de Cartografia, 1930.- Escala de 1 : 50000.

PT/AHU/CARTI/024/00139 – VILA DE S. FILIPPE / Sociedade de Geografia de Lisboa, 1888.- Escala de 1 : 2500.

PT/AHU/CARTI/024/00140 – CARTA DA ILHA DO FOGO / Comissão de Cartografia, 1894.- Escala de 1 : 100000.

PT/AHU/CARTI/024/00141 – Plano hydrographico dos portos da VILA DE S. FILIPE e de Nª Sª DA ENCARNAÇÂO / Comissão de Cartografia, 1901.- Escala de 1 : 5000.

PT/AHU/CARTI/024/00142 – CARTA DA ILHA DO FOGO / Comissão de Cartografia, 1916.- Escala de 1 : 100000.

PT/AHU/CARTI/024/00144 – CARTA DA ILHA DO FOGO / Comissão de Cartografia, 1929.- Escala de 1 . 100000.

PT/AHU/CARTI/024/00145 – Plano hidrográfico do PORTO DOS MOSTEIROS, levantado em 1958 e publicado em 1962 / Instituto Hidrográfico.- Escala de 1 : 2500.

PT/AHU/CARTI/024/00146 – Plano hidrográfico dos portos de VALE DE CAVALEIROS, S. FILIPE E Nª Sª DA ENCARNAÇÃO, levantado em 1961 e publicado em 1964 / Instituto Hidrográfico.- Escala de 1 : 10000.

PT/AHU/CARTI/024/00151 – CARTA DA ILHA DO MAIO / Comissão de Cartografia, 1916.- Escala de 1 : 90000.

IMAGEM AINDA NÃO DISPONÍVEL

PT/AHU/CARTI/024/00152 – CARTA TA ILHA DE MAIO / Comissão de Cartografia, 1928.- Escala de 1 : 100000.

PT/AHU/CARTI/024/00153 – Plano hidrográfico do PORTO DO MAIO, levantado em 1958 e publicado em 1962 / Instituto Hidrográfico.- Escala de 1 : 10000.

PT/AHU/CARTI/024/00154 – CARTA DA ILHA DE S. NICOLAU / Comissão de Cartografia, 1887.- Escala de 1 : 100000.

PT/AHU/CARTI/024/00156 – CARTA DA ILHA DE S. NICOLAU / Comissão de Cartografia, 1916.- Escala de 1 : 70000.

PT/AHU/CARTI/024/00157 – CARTA DA ILHA DE S. NICOLAU, levantado em 1928 e publicado em 1929 / Comissão de Cartografia.- Escala de 1 : 100000.

PT/AHU/CARTI/024/00158 – Plano hidrográfico do PORTO DO TARRAFAL, levantado em 1960 e publicado em 1963 / Instituto Hidrográfico.- Escala de 1 : 7 500.

PT/AHU/CARTI/024/00214 – MAPA DOS SOLOS DA ILHA DE S. NICOLAU / Missão de Estudos Agronómicos do Ultramar / Junta de Investigações do Ultramar, por Mateus Nunes, 1962.- Escala de 1 : 30000.

PT/AHU/CARTI/024/00215 – MAPA DOS SOLOS DA ILHA DE S. NICOLAU / Missão de Estudos Agronómicos do Ultramar / Junta de Investigações do Ultramar, por Mateus Nunes, 1962.- Escala de 1 : 30000./ CARTA DOS GRUPOS DE SOLOS (papel vegetal).

PT/AHU/CARTI/024/00216 – MAPA DOS SOLOS DA ILHA DE S. NICOLAU / Missão de Estudos Agronómicos do Ultramar / Junta de Investigações do Ultramar, por Mateus Nunes, 1962.- Escala de 1 : 30000./ DISTRIBUIÇÃO DAS CULTURAS (papel vegetal).

PT/AHU/CARTI/024/00217 – MAPA DOS SOLOS DA ILHA DE S. NICOLAU / Missão de Estudos Agronómicos do Ultramar / Junta de Investigações do Ultramar, por Mateus Nunes, 1962.- Escala de 1 : 30000./ DISTRIBUIÇÃO DOS TIPOS DE TERRA (papel vegetal).

PT/AHU/CARTI/024/00218 – MAPA DOS SOLOS DA ILHA DE S. NICOLAU / Missão de Estudos Agronómicos do Ultramar / Junta de Investigações do Ultramar, por Mateus Nunes, 1962.- Escala de 1 : 30000./ APTIDÃO CULTURAL (papel vegetal).

IMAGEM AINDA NÃO DISPONÍVEL

PT/AHU/CARTI/024/00166 – Plano hydrographico do PORTO DA PRAIA, levantado em 1882 e publicado em 1886 / Comissão de Cartografia.- Escala de 1 : 8000.

PT/AHU/CARTI/024/00167 – PLANTA INCOMPLETA DA Cidade da Praia / Sociedade de Geografia de Lisboa, 1888.- Escala de 1 : 2500.

PT/AHU/CARTI/024/00170 – Plano hydrographico DA BAHIA DO TARRAFAL, levantado em 1889 e publicado em 1890 / Comissão de Cartografia.- Escala de 1 : 5000.

PT/AHU/CARTI/024/00171 – RECONHECIMENTO HYDROGRAPHICO DO PORTO DE S. THIAGO, 1903 / Comissão de Cartografia.- Escala de 1 : 10000.

PT/AHU/CARTI/024/00174 – Plano hydrographico do PORTO DA PRAIA, levantado em 1902 e publicado em 1907 / Comissão de Cartografia.- Escala de 1 : 10000.

PT/AHU/CARTI/024/00175 – CARTA DA ILHA DE S. THIAGO, 1910 / Comissão de Cartografia.- Escala de 1 : 165000.

PT/AHU/CARTI/024/00176 – CARTA DA ILHA DE S. TIAGO, levantada em 1927 e publicada em 1928 / Comissão de Cartografia.- Escala de 1 : 100000.

PT/AHU/CARTI/024/00177 – CARTA DA ILHA DE S. TIAGO, levantada em 1927 e actualizada em 1932 / Comissão de Cartografia.- Escala de 1 : 100000.

PT/AHU/CARTI/024/00235 – CARTA GEOLÓGICA DE CABO VERDE / ILHA DE SANTIAGO / PRAIA / Junta de Investigações do Ultramar, 1973.- Escala de 1 : 25000.

PT/AHU/CARTI/024/00236 – CARTA GEOLÓGICA DE CABO VERDE / ILHA DE SANTIAGO / Junta de Investigações do Ultramar, 1977.- Escala de 1 : 100000.

PT/AHU/CARTI/024/00251 – ILHA DE SANTIAGO / PORTO DE PEDRA BADEJO / MISSÃO DE ESTUDOS DOS PORTOS DE CABO VERDE / MINISTÉRIO DO ULTRAMAR, [post.1960].- Escala indeterminada.- [a partir de fot. aérea – colado em metal].

IMAGEM AINDA NÃO DISPONÍVEL

PT/AHU/CARTI/024/00191 – PLANTA do terreno cuja concessão pretende obter a Western Telegraph Company, Limited, [séc. XX].- Escala de 1 : 2000.

PT/AHU/CARTI/024/00196 – NORTH ATLANTIC OCEAN / CAPE VERDE ISLANDS… publicado em Londres, 1822.- Escala indeterminada.

PT/AHU/CARTI/024/00198 – CARTA DE LAS ISLAS DE CABO VERDE… / Direcção de Hidrografia, levantada em 1819/1821, corrigida em 1864 e publicada em 1865, Madrid.- Escala indeterminada.

PT/AHU/CARTI/024/00199 – ARCHIPELAGO DE CABO VERDE / Comissão de Cartografia, 1900.- Escala de 1 : 500000.

PT/AHU/CARTI/024/00201 – ARQUIPELAGO DE CABO VERDE / Comissão de Cartografia, 1932.- Escala de 1 : 500000.

BOCCHE DEL FIVME NEGRO et ISOLE DI CAPO VERDE… / ISOLA GOREE / [Vincenzo Maria Coronelli – cartógrafo veneziano] ; Gaspar Lopez [gravador].- 7 escalas : de 120 milhas de Itália, 50 léguas de França, 36 léguas de Espanha, 24 léguas da Alemanha, 96 léguas da Inglaterra, 24 léguas comuns marinhas e 200 passos geométricos (Gorée).- Veneza : Vincenzo Maria Coronelli, [ca.1690].- 2 mapas num fólio : gravura, p&b.; 49 x 68,5 cm.
PT/AHU/CARTI/024/00202.

PT/AHU/CARTI/024/00237 – ILES DU CAP VERT, [séc. XIX].- [adquirido no J. C. Silva em 1981].

CARTE DES ISLES DU CAP-VERD…Par Mr. D'APRÉS DE MANNEVILLETTE …remarques et aux observations de M. de Fleurieu et de M. l'Abbé de Pingré / PLAN DE LA RADE DE LA PRAYA… / [Jean-Baptiste d'Aprés de Mannevillette – cartógrafo francês] ; Guillaume de la Haye [gravador].- Escala de 1 légua marinha da França e Inglaterra (Praia).- [Paris] : [s.n.], 1774.- 2 mapas num fólio : gravura a cobre, p&b. ; 55,5 x 41 cm.
PT/AHU/CARTI/024/00240.

THE CAPE VERD ISLANDS…By Mons. D'Apres de Mannevillete…/ PRAYA BAY / A VIEW OF THE ENGLISH ROAD IN THE ISLAND OF MAYO / A VIEW OF PRAYA BAY…/ [Thomas Jefferys].- Escala de 1 légua marinha.- Londres : Sayer & Bennet, 1788, Abril 20.- 3 mapas e 4 vistas (perfis) num fólio : gravura a cobre, p&b. ; 54 x 36,7 cm.
PT/AHU/CARTI/024/00248.

PT/AHU/CARTI/024/00249 – ARQUIPÉLAGO DE CABO VERDE / DENSIDADE E VARIAÇÂO DA POPULAÇÂO / Ministério do Ultramar / Direcção das Obras Públicas e Comunicações, [post.1960].- Escala de 1 : 750000.